

Strategie komunitně vedeného místního rozvoje MAS Lužnice

Pro období 2014 - 2020

MAS Lužnice, z.s.



Obsah

1	Popis území a zdůvodnění jeho výběru	5
	Základní informace o MAS Lužnice, z.s.	5
	Vymezení území MAS Lužnice, z.s.	5
2	Analytická část	7
	Základní informace o obcích na území působnosti MAS Lužnice.....	7
	Sociální oblast, vzdělávání a volný čas.....	18
	Ekonomika a trh práce	39
	Malé a střední podnikání	40
	Turistická infrastruktura.....	51
	Zemědělství a lesnictví.....	67
	Infrastruktura a životní prostředí	73
	SWOT Analýza	99
	Analýza problémů a potřeb území	104
3	Strategická část.....	109
	Strategická vize a přehled principů SCLLD	109
	Dlouhodobá vize rozvoje území.....	110
	Přehled klíčových oblastí cílů a opatření	111
	Klíčová oblast podnikání (ekonomika a trh práce) a cestovní ruch	115
	3.1.1 Strategický cíl: Rozvoj podnikatelských aktivit v regionu	115
	3.1.2 Strategický cíl: Rozvoj cestovního ruchu	119
	Klíčová oblast zemědělství a lesnictví	126
	3.1.3 Strategický cíl: Rozvoj zemědělské činnosti	126
	3.1.4 Strategický cíl: Rozvoj lesnictví	131
	Klíčová oblast infrastruktura a životní prostředí	134
	3.1.5 Strategický cíl: Rozvoj infrastruktury v regionu	134
	3.1.6 Strategický cíl: Zlepšování stavu životního prostředí	142
	Klíčová oblast sociální, vzdělávání a volný čas	147
	3.1.7 Strategický cíl: Rozvoj kultury, sportu, a trávení volného času	147
	3.1.8 Strategický cíl: Rozvoj sociální oblasti, vzdělávání a péče o děti.....	152
	Popis integrovaných a inovativních rysů strategie	159
	Vazba na strategické dokumenty.....	159
	3.1.9 Strategické dokumenty platné na území MAS	159



Akční plán	168
3.1.10 Programový rámec PRV.....	168
Fiche 1. Investice do zemědělské činnosti.....	172
3.1.11 Programový rámec IROP	181
3.1.12 Programový rámec OPZ.....	190
Vazba na horizontální témata.....	198
4 Implementační část.....	201
Popis řízení	201
Popis postupů pro vyhlásování výzev MAS, hodnocení a výběr projektů.....	205
Popis animačních aktivit	210
Popis spolupráce mezi MAS	212
Popis zvláštních opatření pro hodnocení	213
5 Seznam příloh.....	215

Úvod

Strategie komunitně vedeného místního rozvoje MAS Lužnice (dále jen SCLLD) je vytvářena pro programové období 2014 - 2020 a slouží jako nástroj podpory rozvoje území MAS. Strategie se skládá z následujících částí:

- **Popis území a zdůvodnění výběru** – základní rámec fungování MAS
- **Analytická část** – stručná socio-ekonomická analýza, zmapování stavu území, SWOT analýza, analýza problémů a potřeb
- **Strategická část** – stanovení vize směřování budoucího vývoje, stanovení strategických a specifických cílů a opatření, popis strategie a jejích cílů
- **Implementační část** – Popis implementačního procesu na úrovni MAS a typy projektů, popis spolupráce mezi MAS na národní a mezinárodní úrovni a přeshraniční spolupráce, stanovení mechanismů a podpory naplňování SCLLD a vazeb mezi programovými rámci, popis opatření pro řízení a sledování strategie prokazující schopnost místní akční skupiny realizovat strategii a popis zvláštních opatření pro hodnocení
- **Povinné přílohy** - finanční plán a indikátory, mapa území a seznam obcí, popis zapojení komunity, osvědčení o splnění standardů MAS, Analýza rizik

Jednotlivá opatření budou vázána na programové rámce, v rámci nichž bude docházet k alokaci finančních zdrojů na realizaci Strategie.

Cíle SCLLD

Cílem je vytvořit ucelený strategický dokument, který má sloužit jako stěžejní podklad pro koordinaci rozvojových aktivit na období let 2014 až 2020. Sladit představy aktérů území MAS o budoucím rozvoji regionu. Získat podněty od veřejnosti, podnikatelů, obcí, spolků, neziskových organizací a dalších, kteří působí na území MAS Lužnice. Seřadit jednotlivé strategické cíle dle priorit. Stanovit způsoby financování projektových záměrů. Vymežit způsob monitoringu a vyhodnocování úspěšnosti naplňování jednotlivých opatření.

Principy zpracování SCLLD

- důraz na přístup zdola nahoru - zapojení místních aktérů
- odpovědnost
- inovativní přístup a kreativnost
- využití veškerých dostupných zdrojů informací
- adekvátnost stanovených cílů a jejich propojenost
- návaznost opatření na výstupy analýzy
- návaznost na další rozvojové dokumenty s dopadem na území MAS
- důraz na publicitu – zveřejňování výstupů SCLLD



1 Popis území a zdůvodnění jeho výběru

Základní informace o MAS Lužnice, z.s.

MAS Lužnice, z.s. se sídlem v Sudoměřice u Bechyně 105, 391 72 Sudoměřice u Bechyně zastoupené Stanislavem Houdkem, předsedou sdružení.

IČO: 26677849

Právní forma: Zapsaný spolek (z.s.)

Orgány spolku: Členská schůze, Výbor, Výběrová komise, Kontrolní komise, Tajemník

Členy MAS Lužnice, z.s. jsou:

Veřejný sektor: obce Bečice, Březnice, Lom, Malšice, Radětice, Rataje, Slapy, Stádlec, Sudoměřice u Bechyně, Záhoří, Želeč, a od roku 2014 také obce Klenovice, Libějice, Skalice, Soběslav, Roudná, Zvěrotice a DSO Pod Horou.

Podnikatelský sektor:, Rosa Sudoměřice spol. s r. o., SOMME s.r.o., FO Douša Radek, Šonka Jiří, Matyásek Josef, Fišer Martin.

Neziskový sektor: TJ Sokol Sudoměřice u Bechyně, TJ Sokol Želeč, TJ ZD Radětice, JK Sudoměřice u Bechyně, o.s., SDH Sudoměřice u Bechyně, SDH Klenovice, Junák středisko Bechyně, OS Tatrmán, OS Klášter, Římskokatolická farnost Choustník, Římskokatolická farnost Nedvědice, Římskokatolická farnost Bechyně, Šimáková Alena.

Vymezení území MAS Lužnice, z.s.

Rozloha v km ²	463,659	(4,611 % z celkové rozlohy Jihočeského kraje)
Počet obyvatel k 1.1.2015 (ČSÚ)	25 381	(3,983 % z celkového počtu Jihočeského kraje)
Počet obcí na území MAS	43	
Hustota osídlení obyvatel/km ²	54	

Území, na kterém MAS Lužnice působí, zahrnuje celkem 43 obcí: Bečice, Bechyně, Březnice, Černýšovice, Dírná, Dlouhá Lhota, Dobronice u Bechyně, Dráčov, Haškovicova Lhota, Hlavatce, Hodětín, Hodonice, Choustník, Chrbonín, Katov, Klenovice, Komárov, Košice, Krátošice, Libějice, Lom, Malšice, Mlýny, Myslkovice, Přehořov, Radětice, Rataje, Řepeč, Roudná, Skalice, Skopytce, Skrychov u Malšic, Slapy, Soběslav, Stádlec, Sudoměřice u Bechyně, Třebějice, Vesce, Vlastiboř, Vlčeves, Záhoří, Zvěrotice, Želeč.

Obrázek č. 1 Mapa územní působnosti MAS Lužnice



Zdroj: vlastní zpracování

MAS Lužnice (Místní akční skupina) byla založena 30. 9. 2004 na základě úspěšné spolupráce obcí a dalších subjektů v mikroregionu Lužnice, na který činnost MAS navazuje. Během let 2013 a 2014 MAS Lužnice výrazně rozšířila své území působnosti o obce na Soběslavsku a Choustnicku.

Území MAS Lužnice je kompaktní, se spojujícím prvkem řekou Lužnicí. Území má podobný charakter jak z hlediska přírodního, tak z hlediska socio-ekonomických ukazatelů. Převažuje zemědělský charakter krajiny se dvěma regionálními centry. Prvním jádrem je město Bechyně, které je spojovacím článkem okolních vesnic západní části území MAS Lužnice (obce z ORP Tábor). Druhé jádro tvoří město Soběslav, které je spojovacím článkem obcí na východní straně území MAS Lužnice (ORP Soběslav i Tábor). Celé území MAS Lužnice patří do okresu Tábor.

2 Analytická část

Základní informace o obcích na území působnosti MAS Lužnice

Obrázek č. 2 Mapa širšího územního kontextu



Do území MAS Lužnice patří 39 obcí, 2 městyse a 2 města. MAS Lužnice územně spadá do Jihočeského kraje, konkrétně do okresu Tábor. Obce mají 93 místních částí. Území můžeme rozdělit na dvě jádra. Prvním jádrem je město Bechyně, které je spojovacím článkem okolních vesnic západní části území MAS Lužnice (obce z ORP Tábor). Po vstupu nového člena města Soběslav, vzniklo druhé jádro, které je spojovacím článkem obcí na východní straně území MAS Lužnice (ORP Soběslav i Tábor).

Na sever od Bechyně leží obce Rataje, Radětice, Haškovcova Lhota, Dobronice u Bechyně, Stádléc, Řepeč; na severovýchod od Bechyně nalezneme Černýšovice, Bečice, Malšice, Slapy, Libějice, Lom. Sudoměřice u Bechyně, Skřýchov u Malšic a Želeč leží na východ od Bechyně. V jižní části Bechyňska se nachází Březnice, Záhoří, Hodětín a Hodonice.

Na sever od Soběslavi leží obce Zvěrotice, Klenovice, Skalice, Roudná, Košice; na severovýchod od Soběslavi nalezneme Katov, Krátošice, Skopytce, Dlouhá Lhota, Choustník, Mlýny, Chrbonín a Vlčeves. Na Východ od Soběslavi se nachází obce Přehořov, Dírná a Třebějice. Na Západ od Soběslavi nalezneme tři obce Komárov, Vlastiboř a Hlavatce. A jižním směrem leží obce Vesce a Dráčov.

Region MAS Lužnice se nachází v Jihočeském kraji a patří pod ORP Tábor a ORP Soběslav. MAS Lužnice představuje celkovou rozlohu 463,659 km². Rozloha Jihočeského kraje je 10 056 km² a tím je druhým největším krajem České republiky. Rozloha České republiky je 78 866 km². Rozloha ORP Tábor je 1 002 km² a rozloha ORP Soběslav je 324 km².

MAS Lužnice zaujímá 0,588 % z celkové rozlohy ČR a 4,612 % z rozlohy Jihočeského kraje.¹

Počet obyvatel v ČR 10 538 275. Počet obyvatel v Jihočeském kraji je 637 300. Počet obyvatel v ORP Tábor 80 481 a v ORP Soběslav 21 983. A počet obyvatel na území MAS Lužnice je 25 381 (dle Statistického zjišťování ČSÚ, k 1. 1. 2015).

Průměrný věk na území je 44 let. Průměrný věk žen je 44,6 let a průměrný věk mužů je 43,4 let. (dle Statistického zjišťování ČSÚ, k 1. 1. 2015). Z následující tabulky vyplývá, že obyvatelstvo na území MAS Lužnice je starší než obyvatelstvo v ORP Tábor, Soběslav a v Jihočeském kraji.

Tabulka č. 1 Vybrané demografické ukazatele v ORP Tábor, Soběslav ve srovnání s Jihočeským krajem a MAS Lužnice k 1. 1. 2015

ORP, KRAJ, MAS	Tábor	Soběslav	Jihočeský kraj	MAS Lužnice
Počet obcí	79	31	623	43
Počet částí obce	289	60	1 980	93
Výměra v ha	100 192 ha	32 400 ha	1 005 680	46 365,9 ha
Počet obyvatel	80 481	21 983	637 300	25 381
Hustota obyvatel na 1 km ²	80	68	63,4	54
Počet obcí s počtem obyvatel do 199	45	9	238	21
Počet obcí s počtem obyvatel 200 - 999	24	20	285	19
Počet obcí s počtem obyvatel 1000 a více	10	2	100	3
Počet obcí se statusem města	7	2	53	2
Počet obyvatel ve městech	58 311	13 555	380 001	12 266
Podíl městského obyvatelstva v %	72,5 %	61,7 %	59,6 %	48,3 %
Průměrný věk obyvatelstva	42,4	43	41,9	44

Zdroj: ČSÚ

Sídelní struktura, obce a jejich velikost

Území MAS Lužnice je zastoupeno převážně malými obcemi. Obce do 500 obyvatel tvoří 74,4 % všech obcí, což je 32 obcí z celkových 43. Ovšem největší část obyvatel žije

¹ Údaje aktuální k 1.1.2014 (Zdroj: <http://www.risy.cz>)

ve městech, 56,1 % (Bechyně a Soběslav a městys Malšice). Těchto 43 obcí má celkem 93 osad.

Tabulka č. 2. Sídlní struktura a obce

Velikost obce podle počtu obyvatel	Počet obcí		Počet obyvatel v obcích		Počet částí obce (počet osad)
	počet	%	počet	%	
1 - 99	9	20,9302	693	2,72523	13
100 - 199	12	27,907	1684	6,62236	14
200 - 499	11	25,5814	3517	13,8307	29
500 - 999	8	18,6047	5273	20,7362	20
nad 1000	3	6,97674	14262	56,0856	17

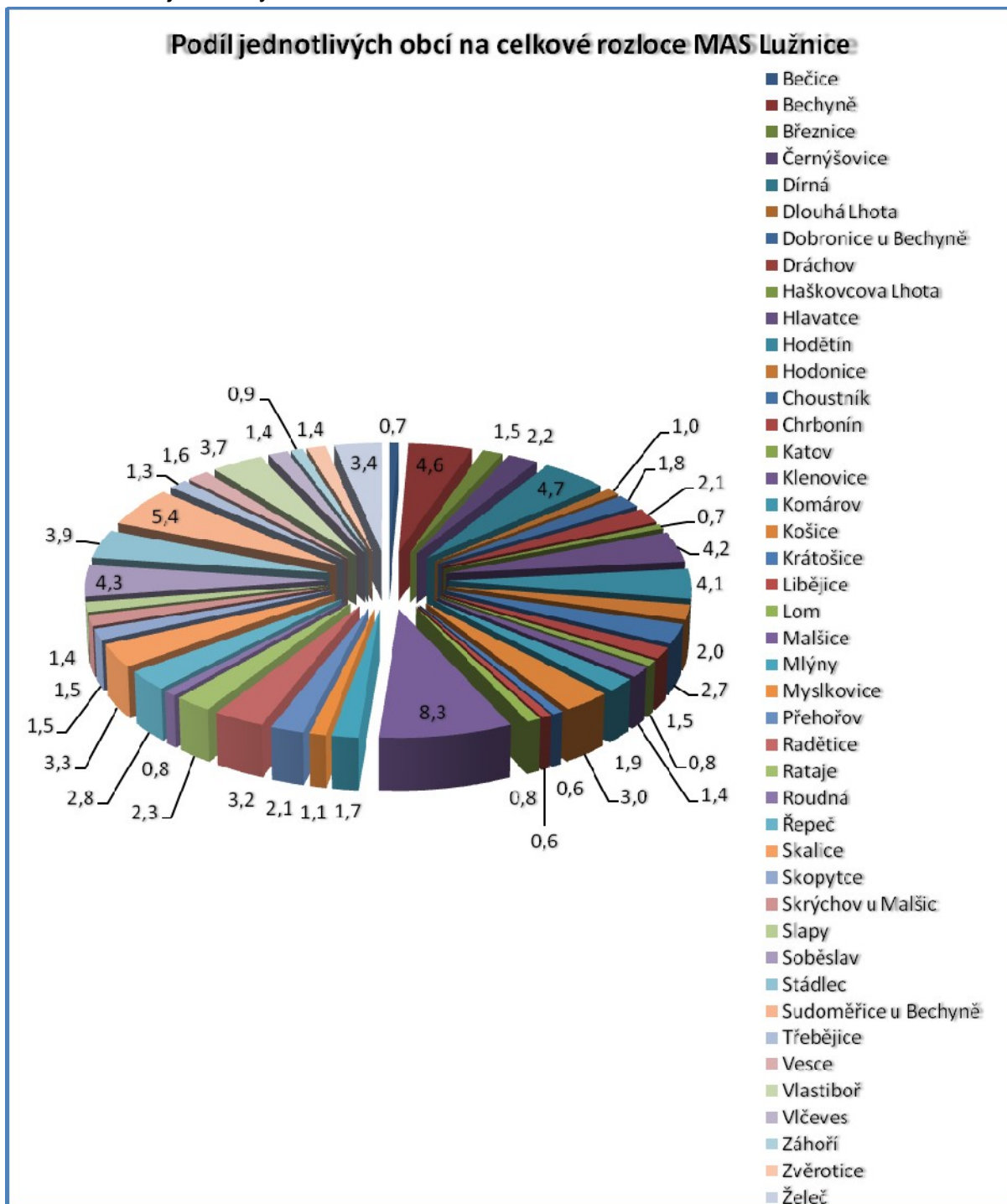
Zdroj: vlastní zpracování dle dat z ČSÚ

Tabulka č. 3. Obce podle počtu obyvatel

Velikost obce podle počtu obyvatel	Obce
1 - 99	Záhoří, Bečice, Černýšovice, Vesce, Katov, Haškovcova Lhota, Třebějice, Hodětín, Krátošice
100 - 199	Dobronice u Bechyně, Komárov, Libějice, Skrýchov u Malšic, Zvěrotice, Mlýny, Hodonice, Chrbonín, Skopytce, Lom, Přehořov, Dlouhá Lhota
200 - 499	Březnice, Rataje, Radětice, Dráčov, Řepeč, Hlavatce, Myskovice, Dírná, Slapy, Skalice, Vlastiboř
500 - 999	Choustník, Roudná, Stádlec, Vlčeves, Klenovice, Sudoměřice, Košice, Želeč
nad 1000	Malšice, Bechyně, Soběslav

Zdroj: vlastní zpracování dle dat ČSÚ

Graf č. 1 Podíl jednotlivých obcí na celkové rozloze MAS Lužnice

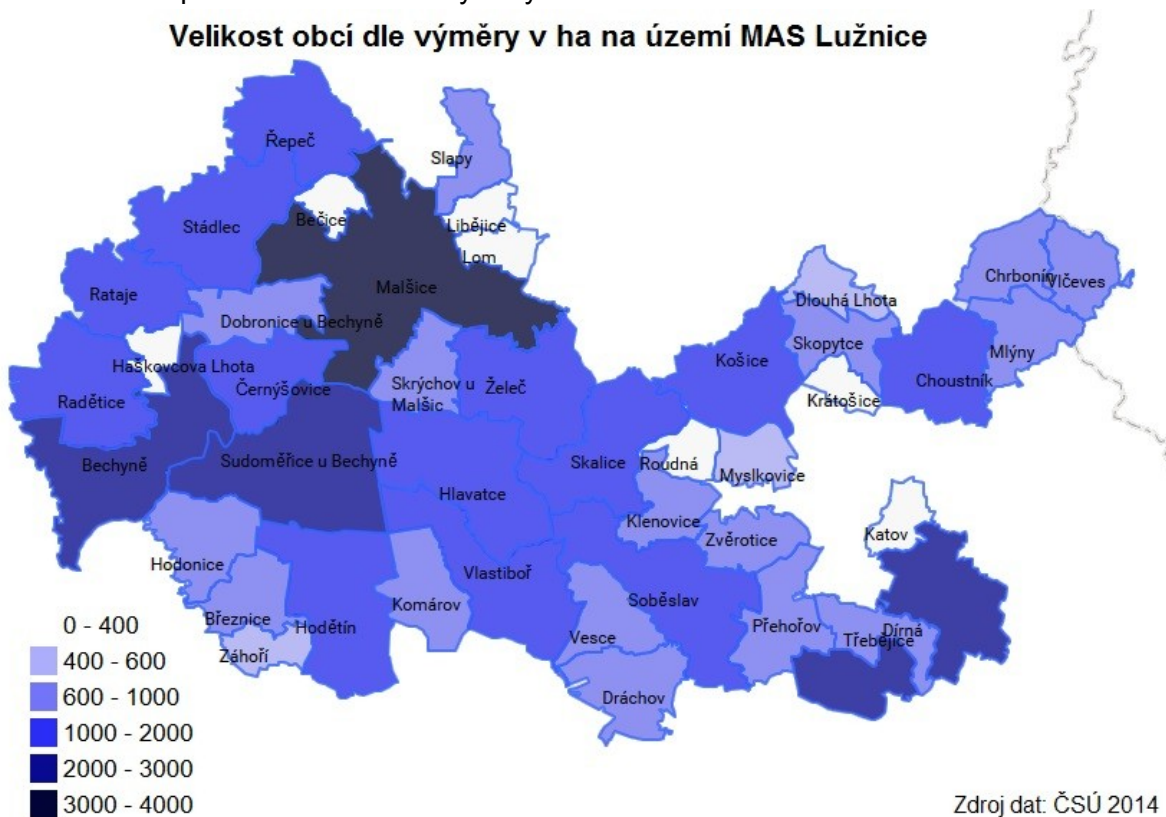


Zdroj: vlastní zpracování dle dat ČSÚ

Co se podílu rozlohy týče, tak největší území svou výměrou má městys Malšice s 3 860,9 ha, další největší obcí jsou Sudoměřice u Bechyně (2 490,1 ha) a Dírná (2 979,8 ha). Města Bechyně (ha) a Soběslav (ha) ač jsou nejlidnatější, tak rozlohou se řadí na 5. a 6. místo.

Obrázek č. 3 Mapa velikosti obcí dle výměry

Velikost obcí dle výměry v ha na území MAS Lužnice



Zdroj dat: ČSÚ 2014

Řízení obcí, informovanost, spolupráce

Tabulka č. 4 Řízení a sídla obcí na území MAS Lužnice

Obec/město	Sídlo Obecního úřadu:
Bečice	Bečice 5, 391 75 Malšice
Bechyně	T. G. Masaryka 2, 391 65 Bechyně
Březnice	Březnice 48, 391 65 Bechyně
Černýšovice	Černýšovice 41, 391 65 Bechyně
Dírná	Dírná 29, 392 01 Soběslav
Dlouhá Lhota	Dlouhá Lhota 55, 391 55 Chýnov
Dobronice u Bechyně	Dobronice u Bechyně 90, 391 65 Bechyně
Dráčov	Dráčov 38, 392 01 Dráčov
Haškovcova Lhota	Haškovcova Lhota 5, 391 65 Bechyně
Hlavatce	Hlavatce 53, 392 01 Soběslav
Hodětín	Hodětín 21, 391 65 Bechyně
Hodonice	Hodonice 18, 391 65 Bechyně
Choustník	Choustník 16, 392 01 Soběslav
Chrbonín	Chrbonín 37, 391 55 Chýnov
Katov	Katov, 392 01 Soběslav
Klenovice	Klenovice 69, 392 01 Soběslav
Komárov	Komárov 32, 392 01 Soběslav
Košice	Košice 47, 391 17 Košice
Krátošice	Krátošice 1, 392 01 Soběslav
Libějice	Libějice 13, 390 02 Tábor
Lom	Lom 20, 390 02 Tábor
Malšice	Malšice 131, 391 75 Malšice
Mlýny	Mlýny 47, 392 01 Soběslav
Myslkovice	Myslkovice 59, 391 16 Myslkovice
Přehořov	Přehořov 11, 392 01 Soběslav
Radětice	Radětice 44, 391 65 Bechyně
Rataje	Rataje 86, 391 65 Bechyně
Řepeč	Řepeč 83, 391 61 Opařany
Roudná	Roudná 46, 392 01 Soběslav
Skalice	Skalice 48, 392 01 Soběslav
Skopytce	Skopytce 44, 392 01 Soběslav
Skrýchov u Malšic	Skrýchov u Malšic 33, 391 75 Malšice
Slapy	Slapy 33, 391 76 Slapy
Soběslav	Nám. Republiky 59, 392 01 Soběslav
Stádlec	Stádlec 150, 391 65 Bechyně
Sudoměřice u Bechyně	Sudoměřice u Bechyně 105, 391 72
Třebějice	Třebějice 1, 392 01 Soběslav
Vesce	Vesce 33, 392 01 Soběslav
Vlastiboř	Vlastiboř 45, 392 01 Soběslav
Vlčeves	Vlčeves 50, 392 01 Soběslav
Záhoří	Záhoří 30, 391 65 Bechyně
Zvěrotice	Zvěrotice 83, 392 01 Soběslav
Želeč	Želeč 26, 391 74 Želeč

Zdroj: dotazníkové šetření a internetové stránky obcí

Na území působí řada dalších sdružení. Jsou to: Mikroregion Bechyňsko, TDO Lužnice, Vodárenské sdružení Bechyňsko, DSO Pod Horou, Sdružení měst a obcí Bukovská voda.



Mikroregion Bechyňsko

V prosinci 2004 byla schválena zakladatelská smlouva sdružení mikroregionu „Bechyňsko“. Cílem sdružení je snaha o rozvoj regionu zmnožením sil a prostředků při prosazování záměrů přesahující svým rozsahem a významem každou účastnickou obec.

TDO Lužnice

TDO Lužnice je sdružení právnických osob v okrese Tábor, sídlí v Želči a jeho cílem je spojení sil a prostředků členských obcí pro ochranu životního prostředí v daném regionu a očištění řeky Lužnice. Sdružuje celkem 25 obcí o rozloze 27 078 ha a bylo založeno 1. ledna roku 2002.

Vodárenské sdružení Bechyňsko

V roce 1998 bylo založeno Vodárenské sdružení Bechyňsko. To sdružuje 6 obcí v území MAS Lužnice, o.s. o rozloze 9 687 ha a zajišťuje pro členské obce správu společného vodovodu a kanalizace. Sdružení sídlí v Bechyni v areálu čistírny odpadních vod.

DSO Pod horou

V roce 2000 vzniklo zájmové sdružení obcí, které bylo v roce 2002 přetransformováno na Dobrovolný svazek obcí "Pod Horou". Tento svazek má sídlo v Tučapech a jeho název vznikl dle hory Choustník, kde je zřícenina bývalé tvrze. DSO má 4100 obyvatel, rozlohu 13 573 ha, 16 obcí a 29 osad. Cílem DSO je sociální a ekonomický rozvoj regionu.

DSO Soběslavsko

Dobrovolný svazek obcí Soběslavsko byl založen dne 21. 1. 2004. Obce se spojily za účelem rozvoje regionu, ochrany společných zájmů a prosazování záměrů přesahujících svým rozsahem a významem jednotlivé účastnické obce.

Svazek obcí mikroregionu Táborsko

Dobrovolný svazek obcí Táborsko byl založen 16. 7. 2004 za účelem předkládat organizaci kraje a dalším dotčeným institucím návrhy s požadavky členských obcí. Hájí a prosazuje společné zájmy a práva obcí v rámci členství ČR a EU. Zajišťuje přípravu a realizaci rozvoje mikroregionu.

Sdružení Blatské obce

Mikroregion Blatské obce se nachází v Jihočeském kraji, v okrese Tábor, asi 10 km západně od Soběslavi. Obce sdružení patří k nejvýznamnějším a nejcennějším oblastem lidové architektury v Čechách. Charakteristickým rysem je bohatá výzdoba štítů většiny budov ve stylu selského baroka, která je svědectvím někdejšího bohatství obyvatel tohoto kraje. Všechny obce sdružení jsou od roku 1995 chráněny jako vesnické památkové rezervace (Vlastiboř, Záluží, Komárov, Zálší, Mažice, Klečaty) a vesnická památková zóna (Svinky). Sdružení Blatské obce vzniklo v roce 2009 za účelem užší spolupráce mezi obcemi

na Blatech. Cílem sdružení je propagace regionu se snahou zachovat a udržovat architektonicky cenný ráz obcí, zlepšit životní prostředí pro své obyvatele a zkvalitnit občanskou vybavenost a technickou infrastrukturu. Dále má za cíl podílet se na ochraně přírody a zvýšit turistický ruch ve svém území.

Sdružení měst a obcí Bukovská voda

Sdružení měst a obcí Bukovská voda bylo založeno v roce 1993 pod názvem Sdružení měst a obcí skupinového vodovodu Dolní Bukovsko, čítá 25 měst a obcí a rozloha činí 42 048 ha. Předmětem činnosti SMO Bukovská voda je zajištění správy a rozvoje vodohospodářského zařízení pro jímání, úpravu a zásobování měst a obcí pitnou vodou.

Tabulka č. 5 Přehled sdružení a svazků působících na území MAS Lužnice

Sdružení/Svazek	Obce, které působí v MAS Lužnice a zároveň v jiném sdružení
Mikroregion Bechyňsko	Město Bechyně, Březnice, Černýšovice, Dobronice, Haškovcova Lhota, Hodětín, Hodonice, Radětice, Rataje, Sudoměřice u Bechyně, Záhoří, městys Stádlec
Svazek obcí TDO Lužnice	Bečice, Březnice, Dráčov, Hlavatce, Hodětín, Hodonice, Klenovice, Komárov, Lom, městys Malšice, Skalice, Skrychov u Malšic, Slapy, Sudoměřice u Bechyně, Vlastiboř, Záhoří, Želeč
DSO „Pod Horou“	Dírná, Dlouhá Lhota, Choustník, Chrbonín, Katov, Košice, Krátošice, Mlýny, Myslkovice, Skopytce, Třebějice
Sdružení měst a obcí Bukovská voda	Dírná, Záhoří
Svazek obcí Soběslavsko	Dráčov, Hlavatce, Klenovice, Komárov, Myslkovice, Přehořov, Roudná, Skalice, Soběslav, Vlastiboř, Vesce
Svazek obcí mikroregionu Táborsko	Vlčeves
Sdružení Blatské obce	Vlastiboř, Komárov
Vodárenské sdružení Bechyňsko	Bechyně, Sudoměřice u Bechyně a provozovatelem vodovodu Březnice, Hodětín, Černýšovice, Haškovcova Lhota a Radětice

Zdroj: vlastní dotazníkové šetření

Soutěž Vesnice roku

Soutěž Vesnice roku v Programu obnovy venkova je každoročně vyhlašována již od roku 1995. Cílem této soutěže je snaha povzbudit obyvatele venkova k aktivní účasti na rozvoji svého domova, zveřejnit rozmanitost a pestrost uskutečňování programů obnovy vesnic a upozornit širokou veřejnost na význam venkova, ale také snaha vyzdvihnout aktivity obcí, jejich představitelů a občanů, kteří se snaží nejen zvelebovat svůj domov, ale rozvíjejí i místní tradice a zapojují se do společenského života v obci.

Soutěž byla poprvé vyhlášena Spolkem pro obnovu venkova ČR v roce 1995 pod názvem Soutěž o nejzdařilejší program obnovy vesnice. Od roku 1996 je jedním z vyhlášovatelů Ministerstvo pro místní rozvoj ČR a Svaz měst a obcí ČR. Ministerstvo zemědělství se mezi vyhlášovatele připojilo v roce 2007.

Soutěž je každoročně vyhlašována na jarním Dnu malých obcí v Praze. Organizace soutěže probíhá ve dvou kolech – v krajském a celostátním. Všechny přihlášené obce jsou nejprve hodnoceny v krajském kole. Do celostátního kola pak postupuje za každý kraj vždy maximálně jedna obec, které byla udělena Zlatá stuha v krajském kole. V rámci celostátního kola jsou vyhodnocena první tři místa. Obce přihlášené do soutěže jsou hodnoceny v následujících oblastech: koncepční dokumenty, společenský život, aktivity občanů, podnikání, péče o stavební fond a obraz vesnice, občanská vybavenost, inženýrské sítě a úspory energií, péče o veřejná prostranství, přírodní prvky a zeleň v obci, péče o krajinu, připravované záměry a informační technologie obce.

Tabulka č. 6 Obce na území MAS Lužnice v soutěži Vesnice roku

2015	Sudoměřice u Bechyně	2. místo v krajské soutěži
2014	Skalice	Oranžová stuha (ocenění za spolupráci obce a zemědělského subjektu)
2011	Řepeč	Oranžová stuha (ocenění za spolupráci obce a zemědělského subjektu)
2006	Rataje	Modrá stuha (ocenění za společenský život v obci)
2003	Radětice	Zelená stuha (ocenění za péči o zeleň a životní prostředí)
2002	Radětice	Modrá stuha (ocenění za společenský život v obci)
2001	Dírná	Zlatá stuha (1. místo v krajské soutěži)
2000	Dírná	Bílá stuha (ocenění za činnost mládeže)
1999	Sudoměřice u Bechyně	Zlatá stuha (2. místo celostátního kola)
1997	Sudoměřice u Bechyně	Modrá stuha (ocenění za společenský život v obci)

Zdroj: vesniceroku.cz

Územně plánovací dokumentace

Při zpracovávání **územně plánovací dokumentace na úrovni obcí (územní plány jednotlivých obcí)** je nutné se řídit územně plánovací dokumentací vyšších řádů (viz. výše). Všechny územní plány jednotlivých obcí zařazených do územní působnosti MAS Lužnice nabízejí plochy pro rozvoj bydlení, výroby a skladování.

Územně plánovací dokumentace v ORP Tábor

Z mapy lze vyčíst, že 3,6 % obcí patřící do územní působnosti MAS Lužnice nemají územní plán (Bečice). V 10,8 % obcích je zpracovaná urbanistická studie (Lom, Krátošice a Dlouhá Lhota). Zbylé obce (85,6%) ORP Tábor náležící k MAS Lužnice mají zpracovaný platný územní plán.

Obrázek č. 4 Územně plánovací dokumentace obcí MAS v ORP Tábor



Územně plánovací dokumentace v ORP Soběslav

Opět lze z mapy lze vyčíst, že 6,7% obcí ORP Soběslav patřících do územní působnosti MAS Lužnice nemají územní plán (Třebějice). Zbýlé obce (93,3%) mají platný územní plán.

Obrázek č. 5 Územně plánovací dokumentace obcí MAS v ORP Soběslav



Veškerá územně plánovací dokumentace by měla být k nahlédnutí na jednotlivých obecních úřadech obcí nebo na ORP a jejich webových stránkách (ORP Tábor, Odbor rozvoje; ORP Soběslav, Odbor výstavby a regionálního rozvoje).

Sociální oblast, vzdělávání a volný čas

2.1.1 Obyvatelstvo

Vývoj osídlení, historie

Okolí řeky Lužnice bylo osídleno již v době halštatské (první polovina 1. Tisíciletí před naším letopočtem). Dokazují to četné nálezy mohyl a jeden nález hradiště Svákov z doby halštatské. Na mohyly halštatské navazují mohyly slovanské – Želeč, Kukle, Klobásná. První písemné zmínky o některých obcích se datují do 13. a 14. století. Z těchto dob se datují některé dochované kostely a tvrze, obvykle později přestavěné. Nemalý vliv na osídlení měla doba husitská spolu se vznikem města Tábor. Během 19. století vznikla řada statků ve slohu selského baroka, tak charakteristických pro jihočeskou vesnici. Takzvané selské baroko je v mnohých obcích dobře zachováno a je předmětem památkové ochrany.

V posledních 40 letech došlo k narušení urbanistické struktury obcí v České republice. Vnější silueta sídel byla narušena nevhodnou výstavbou areálů zemědělské velkovýroby. Stávající venkovská výstavba je často řadu desetiletí jen málo udržovaná a vlivem neustálého poklesu počtu obyvatel jsou některé objekty opuštěné. Do obcí začaly pronikat prvky městské výstavby rodinných domů s břizolitovým povrchem, které při sebelepší snaze stavebníka nikdy nezapadnou do rámce jihočeské vesnice. V roce 1995 byla vyhlášena památková rezervace v obci Komárov (dále v obcích Klečaty, Mažice, Vlastiboř a Zálší), které obsahují unikátní blatskou architekturu. V některých vesnicích mikroregionu jsou zachovány jednotlivé chalupy, nebo i menší soubory chalup. Často se jedná o objekty památkově chráněné.

Hustota a počet obyvatel, průměrné stáří a věková struktura, pohyb obyvatelstva

Hustota zalidnění v České republice dosahuje hodnoty 133 obyvatel na km² a v Jihočeském kraji je hustota 63 obyvatel na km². Hustota zalidnění v ORP Tábor je 80 obyvatel na km² a v ORP Soběslav je 68 obyvatel/km².

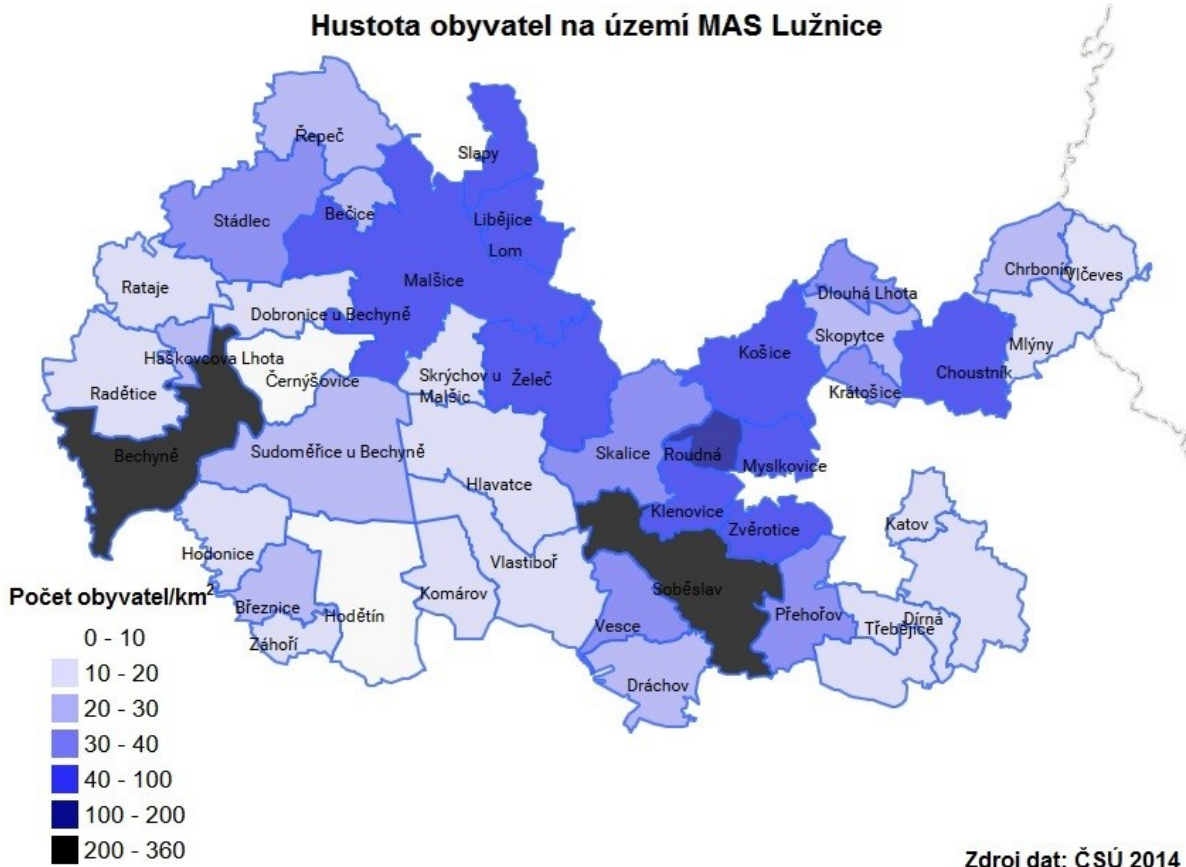
Území MAS Lužnice má hodnotu hustoty zalidnění daleko pod celorepublikovým průměrem – 54 obyvatel/km². Což značí velmi slabou hustotu osídlení.

Nejmenší hodnotu hustoty zalidnění mají obce Hodětín 5 obyvatel/km².

Černýšovice a Vesce 7 obyvatel/km².

Naopak nejvyšší hodnotu hustoty zalidnění mají města Bechyně 246 obyvatel/km² a Soběslav 360 obyvatel/km².

Obrázek č. 6 Hustota obyvatel

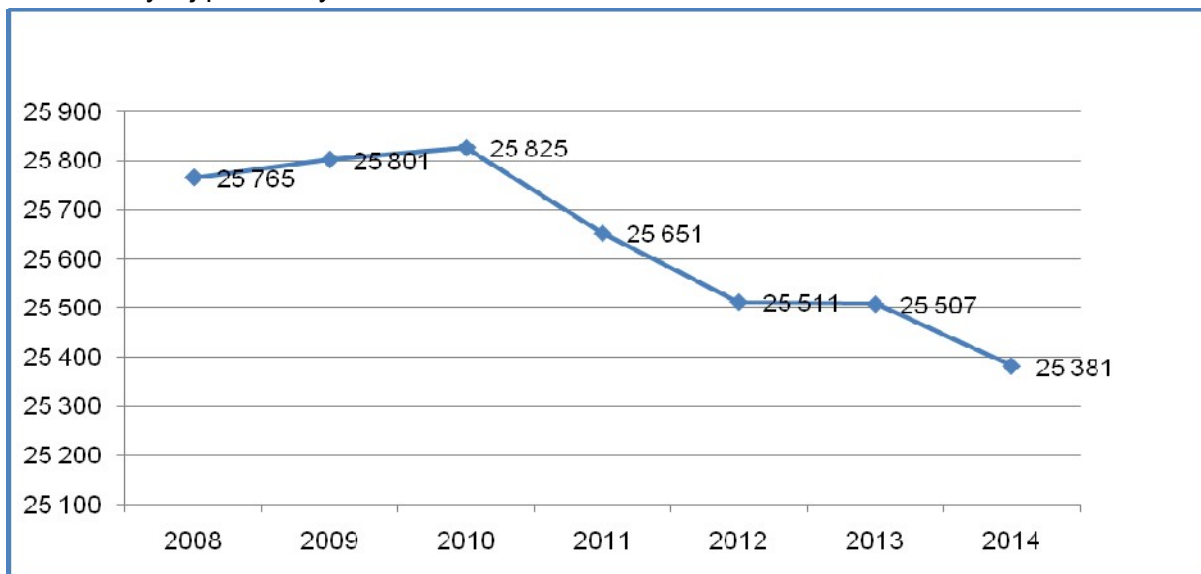


Počet obyvatel na území MAS Lužnice k 1. 1. 2015 činil 25 381. Většina obyvatel zájmového území je soustředěna do města Bečyně a Soběslav, kde žije celkem 12 266 obyvatel. Druhým největším sídlem je městys Malšice, kde ke zmíněnému datu žilo 1 837 obyvatel. V Česku počet obyvatel žijících ve městech už 15 let stagnuje.

Naopak nejméně obyvatel žije v obci Záhoří s 54 obyvateli, dále v obci Katov s 73 obyvateli a v obcích Bečice, Černýšovice s 75 obyvateli.

Trend vývoje počtu obyvatelstva jak je patrné z grafu č. 2 je klesající. Když srovnáme údaje za posledních dvacet let, je vývoj stále klesající.

Graf č. 2 Vývoj počtu obyvatel na území MAS Lužnice



Zdroj: vlastní zpracování dle ČSÚ

Vývoj populace na území MAS Lužnice je v posledních letech nepříznivý. Na negativním vývoji populační křivky má podstatný vliv vysídlování venkova. Na území chybí systém sociální prevence a dostupnosti služeb sociální péče. V péči o staré občany se projevuje tradiční venkovský přístup a zatím ojedinělé chápání obce jako komunity. Dalším důvodem je nedostatek pracovních příležitostí a lidé se stěhují za prací do větších měst v okolí blízkém i vzdálenějším (Tábor, České Budějovice, Písek).

Tabulka č. 7 Pohyb obyvatelstva v letech 2008 - 2014 na současném území MAS Lužnice

Období	Počet obyvatel k 31.12.	Živě narození celkem	Zemřelí celkem	Přistěhovalí celkem	Vystěhovalí celkem
2008	25 765	267	278	728	617
2009	25 801	256	251	610	579
2010	25 787	266	261	597	616
2011	25 611	227	257	577	585
2012	25 511	227	269	565	623
2013	25 507	265	334	667	602
2014	25 381	229	276	586	682

Zdroj: vlastní zpracování dle dat ČSÚ

Pro lepší zachycení trendu vývoje populace na území MAS Lužnice výše uvedený graf č. 2 a tabulka č. 7 zachycuje trend vývoje obyvatelstva v dnešním rozsahu území MAS Lužnice. Tedy i v obcích, které v minulosti nebyly součástí území MAS Lužnice

Tabulka č. 8 Pohyb obyvatelstva v letech 2008 - 2014 na území MAS Lužnice

období	Počet obyvatel k 31.12. - celkem	Živě narození celkem	Zemřelí celkem	Přistěhovalí celkem	Vystěhovalí celkem
2008	11 311	127	111	348	313
2009	11 300	113	111	269	284
2010	11 287	123	118	280	298
2011	11 163	97	116	259	278
2012	12 042	111	139	314	358
2013	12 033	123	160	371	343
2014	25 381	241	274	589	682

Zdroj: vlastní zpracování dle dat ČSÚ

Tabulka č. 8 zachycuje pohyb obyvatelstva v letech 2008 - 2014 podle přístupu jednotlivých obcí do územní působnosti MAS Lužnice. Do roku 2011 území MAS Lužnice tvořilo 17 obcí, a to Bechyně, Březnice, Černýšovice, Dobronice, Haškovicova Lhota, Hlavatce, Hodětín, Hodonice, Komárov, Malšice, Radětice, Rataje, Skrychov, Stádlec, Sudoměřice u Bechyně, Z8hoří a Želeč. V roce 2012 přistoupily obce Bečice, Lom, Řepeč a Slapy. V roce 2014 se území MAS Lužnice rozrostla o obce na území Soběslavska. Přistoupily obce Dírná, Dlouhá Lhota, Dráčov, Choustník, Chrbonín, Katov, Klenovice, Košice, Krátošice, Libějice, Mlýny, Myslkovice, Přehořov, Roudná, Skalice, Skopytce, Soběslav, Třebějice, Vesce, Vlastiboř, Vlčeves, Zvěrotice.

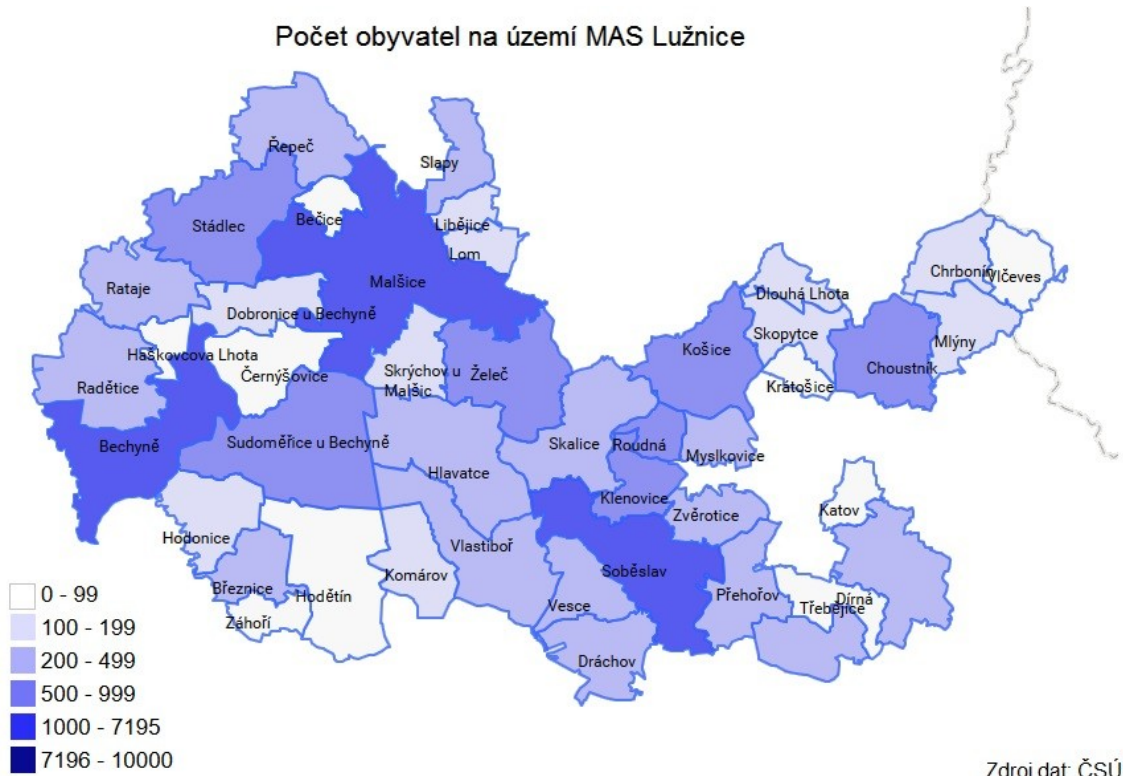
Pohyb obyvatelstva je ukazatel vyjadřující změny v počtu obyvatelstva v daném území. Skládá se z přirozeného a mechanického pohybu². Od 70. let minulého století v důsledku prenatálních opatření (prodloužení mateřské dovolené, zpřísnění možnosti interrupce, podpora státu aj.) došlo v celém tehdejší Československu k oživení populačního růstu. Natalita dosahovala téměř 20 ‰, což při stabilizované mortalitě (11 – 12 ‰) znamená přirozený přírůstek 7 – 9 ‰. Tento demografický nárůst trval celá 80. léta a počátkem 90. let začal stagnovat. V demografickém chování obyvatel se odrazily politické, ekonomické i společenské změny po roce 1989. Míra mortality sice zůstala na stejné úrovni, avšak porodnost v důsledku možnosti rozšířeného vzdělávání, cestování, budování profesní kariéry, ekonomických potíží mladých lidí (tedy příčiny pro pozdější zakládání rodiny) klesala.

Ve věkovém průměru jsou mladší muži o 1,2 roku (muži 43,4 a ženy 44,6).

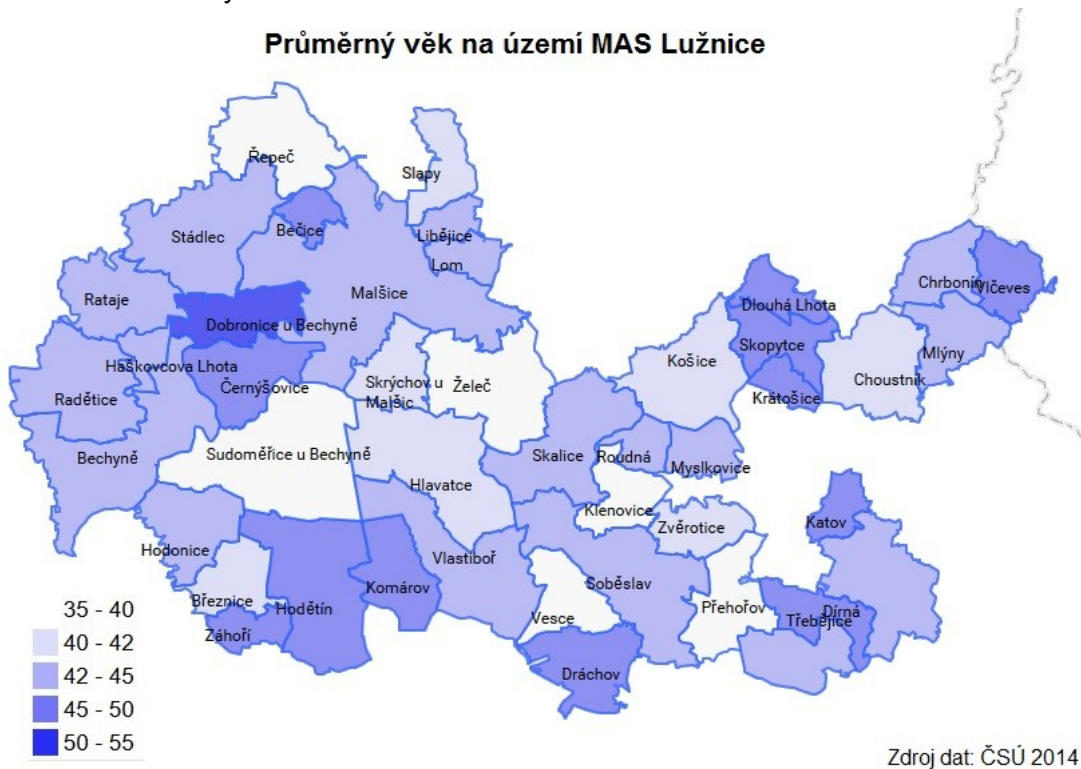
Průměrné stáří obyvatel na území MAS Lužnice dosahuje hodnoty 44 let. Věkové složení obyvatelstva se mění s velikostní skupinou obce. Nejnižších hodnot průměrného věku pod 40 let dosahují obce Klenovice (38,8), Přehořov (38,2), Řepeč (39,6), Sudoměřice u Bechyně (39,9), Vesce (38,7) a Želeč (37,7). Naopak nejvyšší průměrný věk je v Dobronicích u Bechyně, kde je průměrný věk 53,7 let.

² Přirozený pohyb obyvatelstva se skládá ze dvou protikladných jevů - porodnosti (natality) a úmrtnosti (mortality). Jejich výsledkem je přirozený přírůstek nebo úbytek. Mechanický pohyb (migrace) je tvořen přistěhovalectvím (imigrací) vystěhovalectvím (emigrací). Výsledkem je poté saldo migrace (kladné či záporné). Celkový přírůstek (či úbytek) je součtem přirozeného přírůstu a salda migrace.

Obrázek č. 7 Počet obyvatel na území MAS Lužnice za rok 2014



Obrázek č. 8 Průměrný věk na území MAS Lužnice



Celkový počet obyvatel můžeme rozdělit ještě do **věkových skupin**. První skupina se dělí na věkovou kategorii 0 – 14 let, druhá kategorie 15 – 64 let a třetí kategorie 65 let a více. A navíc dále každou věkovou kategorii můžeme dále rozdělit na muže a ženy.

Na území MAS Lužnice tvoří nejpočetnější skupinu lidé v produktivním věku od 15 do 64 let, je jich celkem 17 115. Lidé v důchodovém věku čítají 4 796 a dětí do 14 let je 3 575. Nejméně dětí nalezneme v obci Záhoří, dále pak v Dobronicích u Bechyně, Katově, Psárově a Třebějicích. Naopak nejvíce dětí mají města Soběslav, Bechyně, městys Malšice a z obcí Želeč, Sodoměřice u Bechyně a Košice. V procentuálním vyjádření získáme, že dětí je 14 %. Lidí ve skupině 15 – 64 je 67 % a lidí starších 65 let je 19 %. Na území převažuje celkový počet chlapců nad děvčaty. Muži v produktivním věku od 15 – 64 let převažují nad ženami. Ovšem ve věkové skupině 65 a více převažují ženy, jak můžeme pozorovat v grafu věkové struktury obyvatelstva na území MAS Lužnice o. s.³

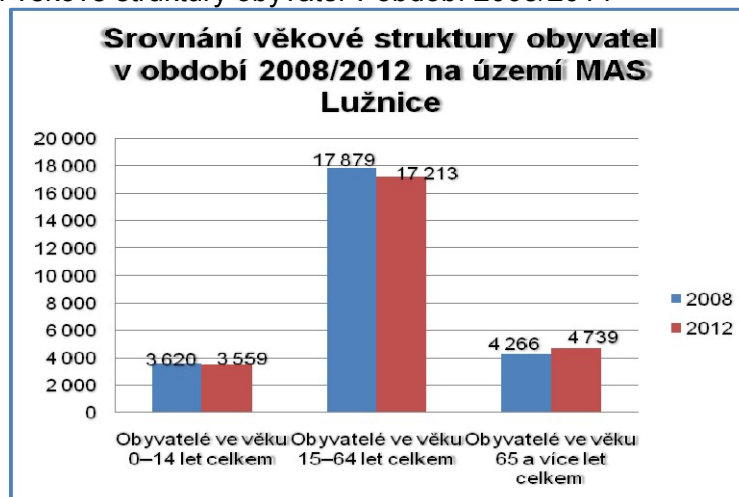
Ve srovnání s Jihočeským krajem a celorepublikovým průměrem, jak můžeme vidět v následující tabulce, je patrné, že v kategorii 0 – 14 je území MAS Lužnice slabší, ale o pouhé 1 %. V kategorii 15 – 64 je slabší o 0,6 % a v kategorii 65 a více je početnější o 1,5 %.⁴

Tabulka č. 9 Porovnání podílu věkových skupin v MAS Lužnice, JČK a ČR

Území	Obyvatelé ve věku 0–14 let (%)	Obyvatelé ve věku 15–64 let (%)	Obyvatelé ve věku 65 a více let (%)
JIHOČESKÝ KRAJ	15,0	67,5	17,5
ČR	15,0	67,6	17,4
MAS LUŽNICE	14,0	67,0	19,0

Zdroj: vlastní zpracování

Graf č.3 Srovnání věkové struktury obyvatel v období 2008/2014

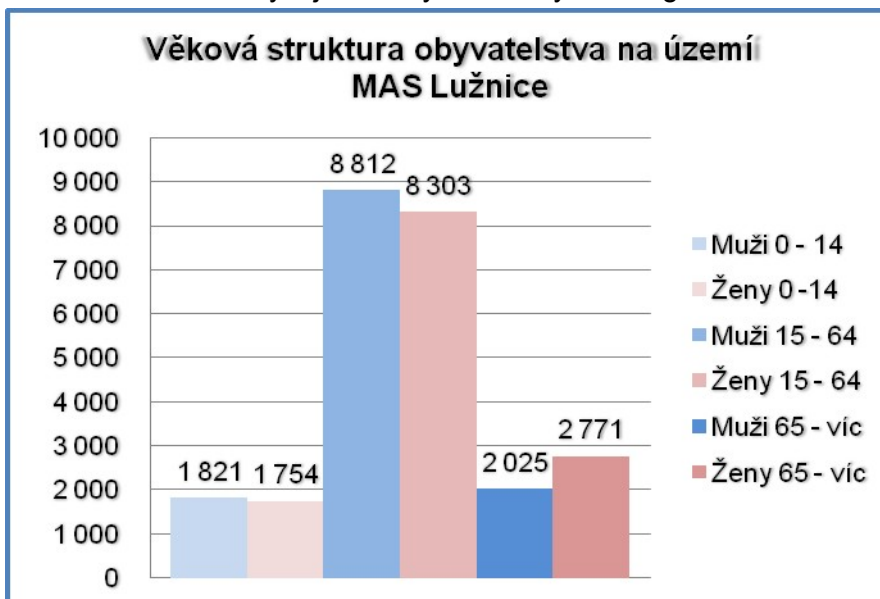


Zdroj: vlastní zpracování dle ČSÚ

³ Údaje z 31.12.2013

⁴ Údaje z 31.12.2013

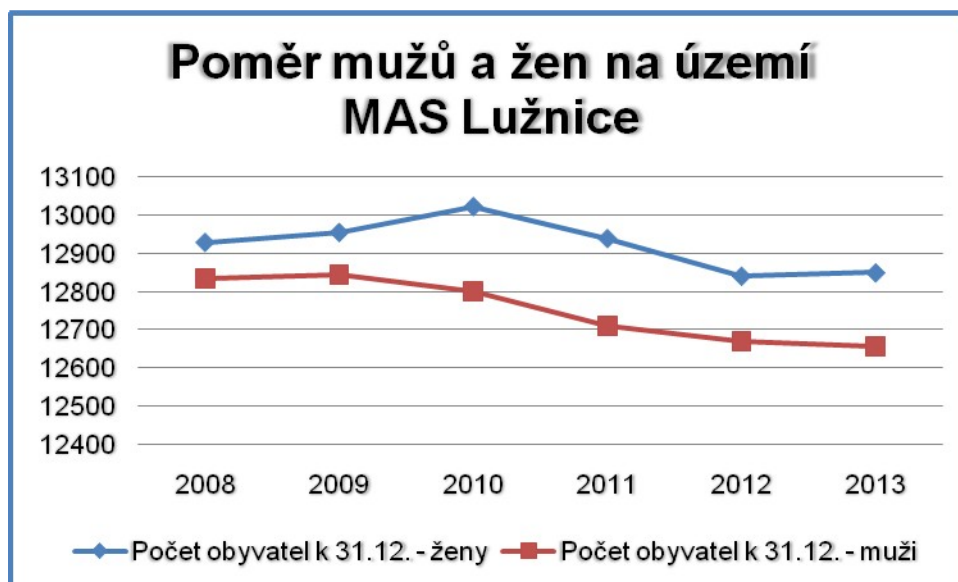
Graf č. 4 Rozdíl mezi muži – ženy v jednotlivých věkových kategoriích



Zdroj: vlastní zpracování dle ČSÚ

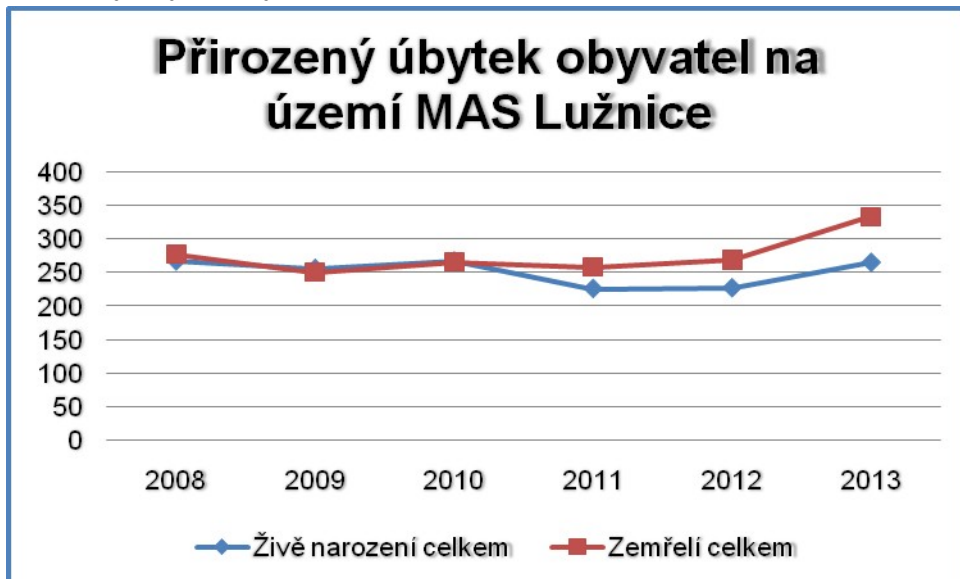
Počet ženské populace k 1.1. 2015 převyšoval mužskou populaci. Žen v zájmovém území bylo 12 781 a mužů 12 600, což je o 181 více.

Graf č. 5 Poměr mužů a žen na území MAS Lužnice



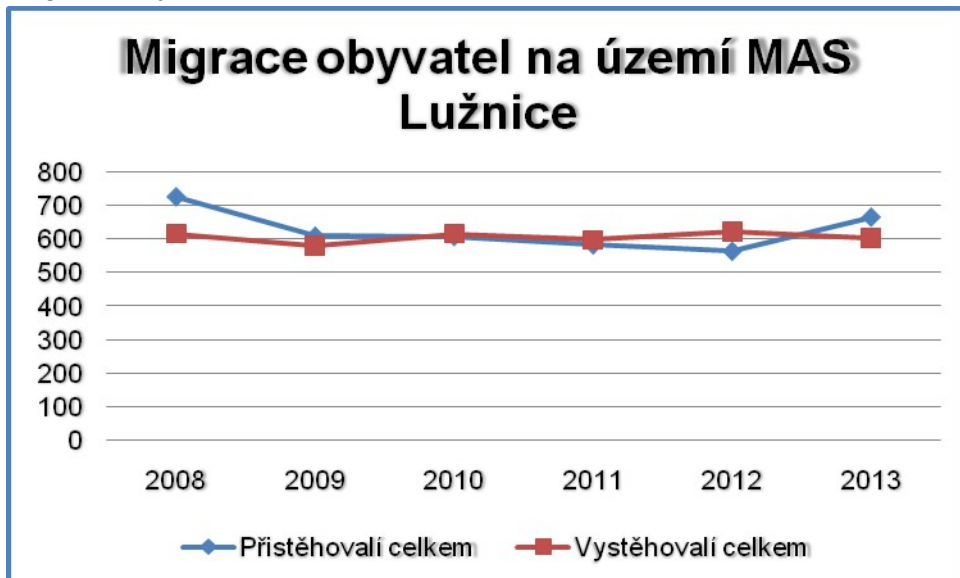
Zdroj: vlastní zpracování dle ČSÚ

Graf č. 6 Přirozený úbytek obyvatel na území MAS Lužnice



Zdroj: vlastní zpracování dle ČSÚ

Graf č. 7 Migrace obyvatel na území MAS Lužnice



Zdroj: vlastní zpracování dle ČSÚ

Vzdělanostní struktura obyvatelstva

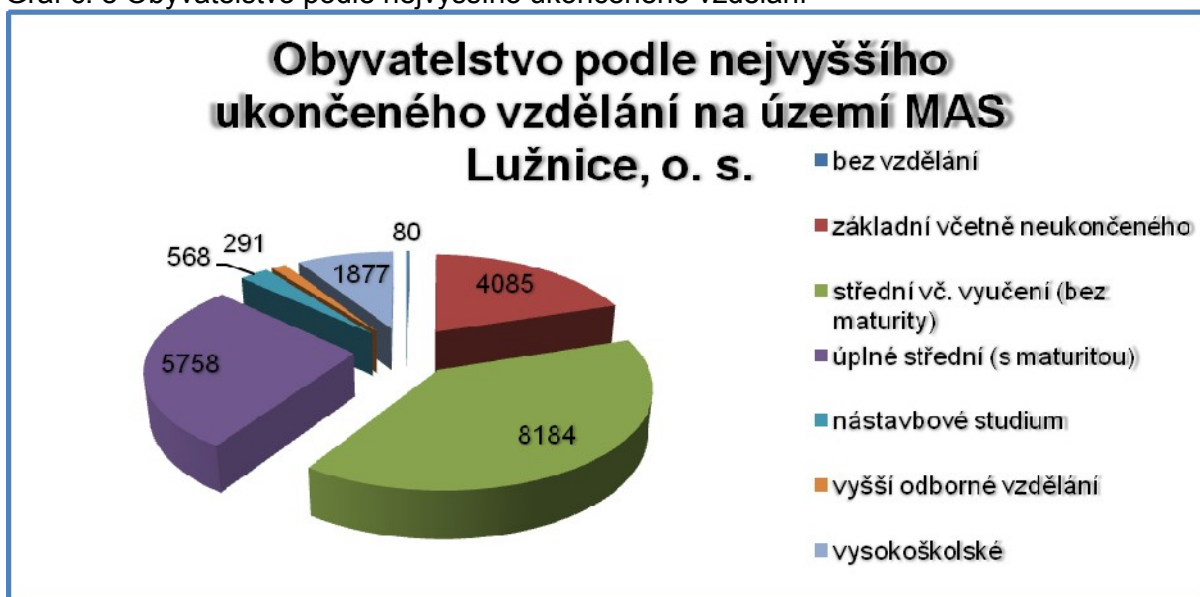
Dle dostupných informací ze sčítání lidí, domů a bytů z roku 2011 je nejpočetnější kategorie střední vč. vyučení bez maturity, kterou čítá celkem 8 184 obyvatel. Nejméně lidí se nachází ve skupině bez vzdělání, takových je 80. Obyvatel, které mají pouze základní vzdělání (včetně statutu neukončeno) je 4 085. Úplné střední vzdělání s maturitou má 5 758 lidí. Nástavbové studium 568 a vyšší odborné vzdělání má 291 lidí. Vysokoškolským vzděláním se pyšní 1 877 obyvatel.

Tabulka č. 10 Obyvatelstvo podle nejvyššího ukončeného vzdělání na území MAS Lužnice

Obyvatelstvo ve věku 15 a více let		Celkem	muži	ženy
		21583	10647	10936
z toho podle stupně vzdělání	bez vzdělání	80	30	50
	základní včetně neukončeného	4085	1470	2615
	střední vč. vyučení (bez maturity)	8184	3605	3287
	úplné střední (s maturitou)	5758	2582	3176
	nástavbové studium	568	221	347
	vyšší odborné vzdělání	291	96	195
	vysokoškolské	1877	965	912

Zdroj: SLDB 2011

Graf č. 8 Obyvatelstvo podle nejvyššího ukončeného vzdělání



Zdroj: vlastní zpracování

Pro porovnání vzdělanostní struktury obyvatel na území MAS Lužnice s Jihočeským krajem a Českou republikou slouží následující tabulka, kde nalezneme procentuální vyjádření.

Tabulka č. 11 Porovnání vzdělanostní struktury MAS Lužnice s ČR a JČK

Obyvatelstvo	Česká republika	Jihočeský kraj	MAS Lužnice
bez vzdělání	0,2 %	0,1 %	0,4 %
základní vč. neukončeného	16 %	16,2 %	19,6 %
střední vč. vyučení (bez maturity)	35,1 %	37,7 %	39,3 %
úplné střední (s maturitou)	33,9 %	34,1 %	27,6 %
vysokoškolské	14,8 %	11,9 %	9 %

Zdroj: pomocí údajů z ČSÚ vlastní procentuální výpočet

V porovnání s ČR a Jihočeským krajem zjistíme, že je zde nejméně vysokoškolsky vzdělané populace a nejvíce obyvatel bez maturity. Na území MAS Lužnice není žádná vysoká škola ani vyšší odborná. Vyšší odborné školy, které jsou nejbližší území MAS Lužnice, nalezneme v Táboře, Sezimově ústí a ve Veselí nad Lužnicí. V okrese Tábor nenalezneme žádnou vysokou školu. Pouze jednu z fakult Vysoké školy ekonomické v Praze, která ale nemá otevřen pravidelný obor k výuce. Nejbližší Vysoká škola se nachází v Českých Budějovicích.

Mladí lidé ve věku do 30 let představují významnou část obyvatelstva v každé zemi. Patří k nejzranitelnějším skupinám ve společnosti a zároveň jsou cenným zdrojem jejího rozvoje. Bez ohledu na své procentuální zastoupení v celkovém počtu obyvatelstva mají mladí lidé svou nezastupitelnou roli v každé společnosti. Jsou nejen zdrojem přirozené vitality, ale také zdrojem nových pohledů. Společnosti tak přinášejí nové impulzy díky své specifické roli potenciálních hybatelů pozitivních změn pro budoucnost všech věkových složek obyvatelstva.

2.1.2 Školství

Na území MAS se nachází 12 mateřských škol v 9 obcích. A 13 základních škol v 9 obcích. Základní školy pouze s 1. stupněm se nacházejí ve 4 obcích a základní školy s 1. i 2. stupněm v 5 obcích. Střední školství je na území MAS Lužnice zastoupeno Střední uměleckou školou v Bechyni, Gymnáziem v Soběslavi a SŠ v Soběslavi. V území MAS se nenachází žádné zařízení pro děti do tří let.

Na území působí i dvě Základní umělecké školy.

Mezi příležitosti v oblasti vzdělávání patří především tyto:

- Vytvoření koncepce rozvoje školství.
- Čerpání financí z OP VVV na vzdělávání pedagogů, na rozvoj volně-časových aktivit organizovaných školou (zájmové kluby), investice z IROP – sportoviště.
- Vytvoření platformy škol - pravidelné setkávání ředitelů, vzdělávání pracovníků škol.
- Zlepšit rozpočty škol z fondů EU.
- Vytváření podmínek pro sdílení investic mezi školami, společné projekty.

- Aplikování nových trendů ve výchově dětí a alternativních forem výuky.
- Možnost učit kvalifikovanými pedagogy i bez aprobace daného předmětu, např. dílny.

Obrázek č. 9 Přehled škol na území MAS Lužnice - mapa



Zdroj: vlastní zpracování

Tabulka č. 12 Přehled škol na území MAS Lužnice

Obec	Mateřská škola	Základní škola – jen první stupeň (1. – 5. ročník)	Základní škola – jen druhý stupeň (6. – 9. ročník)	Základní škola – první i druhý stupeň (1. – 9. ročník)	Střední škola - obory gymnázií	SŠ - obory středních odborných a praktických škol	SŠ - obory středních odborných učilišť a odb. učilišť	Základní umělecké školy
Bechyně	1	.	.	2	.	.	1	1
Choustník	1	.	.	1
Košice	1	1
Malšice	1	.	.	1
Slapy	1	1
Soběslav	2	.	.	4	1	1	2	1
Stádlec	1	1
Sudoměřice u Bechyně	1	.	.	1
Želeč	1	1
Celkem	10	4	0	9	1	1	3	2

Zdroj: vlastní zpracování dle ČSÚ

Tabulka č.13 Přehled škol na území MAS Lužnice

Mateřská škola - POČET DĚTÍ	Základní škola – jen první stupeň (1. – 5. ročník) POČET ŽÁKŮ	Základní škola – jen druhý stupeň (6. – 9. ročník) POČET ŽÁKŮ	Základní škola – první i druhý stupeň (1. – 9. ročník) POČET ŽÁKŮ	Základní škola – celkem POČET ŽÁKŮ	Střední škola - obory gymnázií - POČET ŽÁKŮ	SŠ - obory středních odborných a praktických škol - POČET ŽÁKŮ	SŠ - obory středních odborných učilišť a odb. učilišť POČET ŽÁKŮ	Základní umělecké školy POČET ŽÁKŮ
898	146	0	1 702	1 848	285	228	451	529

Zdroj: vlastní zpracování dle ČSÚ

V tabulce Přehled škol na území MAS Lužnice najdeme data získaná z ČSÚ pro potřeby místních akčních skupin aktualizované k datu 30.6.2015.

Mateřské školy

Mateřské školy na území nalezneme v obcích Bechyně, Choustník, Košice, Malšice, Slapy, Soběslav, Stádlec, Sudoměřice u Bechyně a Želeč. Celková kapacita všech mateřských škol činí 869 míst.

Základní školy

Tabulka č. 14 Základní školy

Obec	Počet škol	Počet úplných škol	Počet neúplných škol
Celkem	13	9	4
Bechyně	2	2	0
Choustník	1	1	0
Košice	1	0	1
Malšice	1	1	0
Slapy	1	0	1
Soběslav	4	4	0
Stádlec	1	0	1
Sudoměřice u Bechyně	1	1	0
Želeč	1	0	1

Zdroj: vlastní zpracování dle ČSÚ

Na území je celkem 13 základních škol. Z toho 4 školy mají žáky pouze na prvním stupni. Zbýlých 9 škol je tzv. úplných a má klasickou devítiletou výuku.

Tabulka č. 15 Počty tříd a žáků v ZŠ ve školním roce 2012/2013

MAS Lužnice	Počet škol	Počet tříd	Počet žáků	Průměrný počet žáků na školu	Průměrný počet žáků na třídu
Celkem	11	73	1275	115,9	17,5
Bechyně	2	21	413	206,5	19,6
Choustník	1	9	129	129	14
Košice	1	2	23	23	11,5
Malšice	1	9	172	172	19
Slapy	1	3	50	50	16,6
Soběslav	2	18	350	175	19
Stádlec	1	1	6	6	6
Sudoměřice u Bechyně	1	6	74	74	12
Želeč	1	4	58	58	14,5

Zdroj: informace z internetu

Střední školy, odborné učiliště a gymnázia

Tabulka č. 16 Počty tříd a žáků v SŠ, OU, SOU a gymnáziích ve školním roce 2012/2013

MAS Lužnice	Počet škol	Počet tříd	Počet oborů	Kapacita	Průměrný počet žáků na školu	Průměrný počet žáků na třídu
Celkem	5	54	29	700	140	13
Bechyně	1	17	5	200	200	12
Soběslav	4	37	24	500	125	13,5

Zdroj: webové stránky škol

zuš

Základní umělecké školy jsou na území MAS Lužnice dvě. V Bechyni a v Soběslavi.

Školní jídelny a stravovací zařízení

Tabulka č. 17 Počet školních jídelen a stravovacích zařízení

Obec	počet ŠJ a výdejen	počet stravovaných žáků	Z toho MŠ	Z toho ZŠ	cílová kapacita kuchyně
Celkem	18	2234	856	1378	2918
Bechyně	3	606	202	404	855
Choustník	2	167	42	125	190
Košice	1	45	24	21	60
Malšice	2	232	76	156	345
Slapy	1	83	37	46	88
Soběslav	6	857	357	500	950
Stádlec	1	30	24	6	100
Sudoměřice u Bechyně	1	104	37	67	180
Želeč	1	110	57	53	150

Zdroj: vlastní zpracování dle ČSÚ

Mimoškolní aktivity⁵

Nabídka kroužků ZŠ Bechyně, Školní 293 – pro oba stupně školy:

- Keramický, Turistický, Divadelní – čtyři oddělení, angličtina hrou – dvě oddělení, Hláška, Dovedné ruce – školní družina, Šachy, Basketbal, Florbal – dvě oddělení, orientální tanec – dvě oddělení, počítačové kurzy, vaření.

ZŠ Františka Křížíka Bechyně, Libušina 164 organizuje mimoškolní aktivity ve velkém množství hry a soutěže:

- Loučení s prázdninami, Noční hra ve škole – využití jiných smyslů, kromě zraku, Bechyňská veverka – soutěž ve šplhu, Bechyňská laťka – soutěž ve skoku vysokém, Drakiáda, Atletická olympiáda, školní akademie atd.

Téměř všechny aktivity jsou určeny pro děti od 6 do 15 let, poplatky se nevybírají. Některé akce jsou pořádány ve spolupráci se ZŠ Bechyně, Školní ulice.

ZŠ v Malšicích a její školní klub má 15 kroužků pro děti.

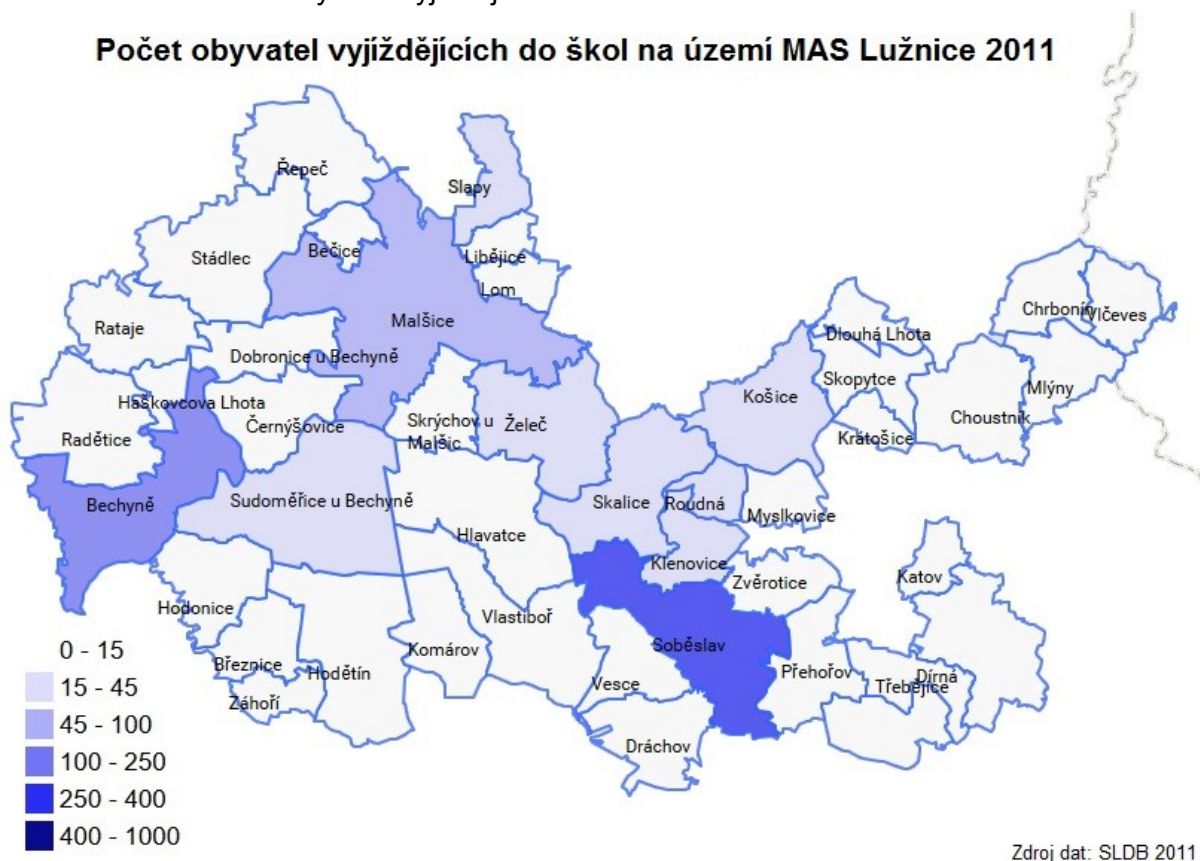
V Košicích funguje SDH – požární sport a Sokol fotbal.

V Sudoměřicích u Bechyně působí kroužky myslivosti, SDH pořádají program pro děti. ZŠ má i dvě třídy školní družiny.

⁵ Zdroj informací: Dotazníkové šetření

V Soběslavi jsou během školního roku zájmové kroužky (Anglický jazyk, pohybové hry, Hra na flétnu, výtvarné kroužky, kroužek dovedných rukou, Dívčí klub a další sportovní kroužky).

Obrázek č. 10 Počet obyvatel vyjíždějících do škol



Na území je 13 základních škol a 12 mateřských škol. Které jsou kapacitně téměř naplněny. Většina dětí do škol a školek dojíždí. Souvisí to s dopravní obslužností a rozvojem dopravní infrastruktury. Problémem je vybavení škol a školních zařízení. Postupnou modernizací a doplněním vybavení tento problém odstraníme. Důležitá je i kvalita výuky a proto je potřeba dbát na rozvoj dalšího vzdělávání a rekvalifikačních kurzů pro učitele a další zaměstnance škol.

2.1.3 Kultura, sport a volný čas

Území MAS Lužnice má významné kulturní zázemí a tradice. Nicméně nedocenen je význam podílu obyvatelstva na vytváření místních kulturních hodnot. Zapojení obyvatelstva je žádoucí i v oblasti aktivního využití volného času. Mezi nejrozšířenější spolky patří sbor dobrovolných hasičů. V několika obcích navázali sportovci tradici Sokola. V mnoha obcích fungují místní lidové knihovny.

Charakteristika

- V obcích funguje řada zájmových spolků a občanských sdružení, které se podílí na rozvoji zdejšího společenského života

- Tradiční zastoupení zde mají například spolky fotbalistů, hasičů, rybářů, myslivců, kynologů, spolky žen, tělovýchovy a skautů
- Dále jsou v některých obcích zastoupeny divadelní spolky, spolky zahrádkářů, vinařů
- Rozsah aktivit spolků závisí na velikosti obcí a počtu obyvatel, jejich činnost je financována jednak z členských příspěvků, sponzorských darů a rovněž z příspěvků z obecních rozpočtů
- Pravidelně jsou pořádány různé společenské akce: hudební zábavy, diskotéky, dětské dny, dny matek, plesy jednotlivých spolků, sportovní akce, trhy, poutě, oslavy výročí vzniku obcí, karnevaly, tradice spojené s oslavou náboženských svátků, staročeské máje, festivaly řemesel, koncerty v kostele, cestovatelské besedy a přednášky
- Ke shromažďovacím účelům slouží veřejná prostranství, sportovní hřiště, budovy úřadů, škol, kulturní domy, tělocvičny či prostory v pohostinských zařízeních
- V Týnci nad Labem se nachází také letní kino, které promítá během letních měsíců
- V území je několik muzeí

Divadlo

Na území působí ochotnické divadlo v Raděticích. V roce 2003 oslavilo radětické ochotnické divadlo 100 let působnosti. Jeho význam spočívá v dlouholeté dobré pověsti souboru.

Další ochotnické divadlo je z obce Hlavatce. Spolek byl zřízen v roce 1911. Prvním jeho předsedou až do roku 1929 byl Josef Vrkoč, jenž při valné hromadě v tomto roce se té funkce vzdal a jmenován byl při té příležitosti čestným členem.

DIVADLO NA NÁVSI pořádají občanské sdružení Tatrmani a vesnice Sudoměřice u Bechyně, za finančního a organizačního příspěví Ministerstva kultury ČR, Jihočeského kraje, NIPOS-ARTAMA Praha a místních podnikatelů. DIVADLO NA NÁVSI je koncipováno jako celostátní mezidruhová přehlídka amatérských divadel všech druhů a žánrů, která jsou v menší míře konfrontovaná s inspirativními představeními vynikajících profesionálů. Především se zaměřuje na dramaturgii divadla hraného na návsi.

Kina

Soběslav

Moderně zařízené prostory Společenského centra poskytují návštěvníkům širokou nabídku služeb. Víceúčelový sál s kapacitou 105 osob zajišťuje veškeré pohodlí. Kromě promítání filmů a videoprojekce je zde možno pořádat různá školení, semináře a přednášky. Mimo vlastní filmovou produkci nabízí vnitřní prostory i jiné možnosti využití: stolní fotbal, kulečnick, a šipky. Ve vstupním vestibulu poskytuje příjemné posezení a občerstvení nekuřácká kinokavárna. Součástí kinokavárny je i dětský koutek. Pro setkávání zájmových spolků a sdružení slouží klubovna s možností připojení na internet. Na klubovnu je napojeno venkovní využití centra zahrnující šachy, malou horolezeckou stěnu, stolní tenis, kuželky. Celý prostor

centra je bezbariérový. V letní sezóně je zpřístupněna venkovní terasa. Město Soběslav uvítá i další spolupráci při využití objektu pro potřeby města a regionu.⁶

Bechyně

Kino je po digitalizaci, která proběhla v roce 2014 opět v provozu. Další kina nalezneme v Choustníku a Želči – tam je ovšem provoz nejistý. Internetové stránky www.kino.bechynsko.cz

Zájmová kultura

V mnoha vesnicích fungují místní lidové knihovny. Je tady i snaha o uchování dlouholetých tradic (srazy rodáků, organizování spolků). Mezi nejrozšířenější spolky patří sbor dobrovolných hasičů. Významným spolkem je také občanské sdružení Tatrmáni. Toto uskupení vzniklo v roce 1991 a jeho členy jsou občané Sudoměřic u Bechyně a jejího okolí. Mezi pravidelné akce patří letní keramický seminář vždy doprovázený recesní akcí na sudoměřické návsi, Balontatrmániáda (spočívá ve stavbě a vypouštění balónů a draků a organizace divadelních přehlídek. Akce Tatrmánů jsou zaměřeny na kultivaci lidské osobnosti, o jejich úspěchu svědčí neustálý zájem z řad aktivních účastníků, ale i z řad diváků akcím pouze přihlížejícím.

Kulturní akce na území MAS Lužnice

Obce se mohou pochlubit poměrně bohatým společenským životem. Vesnice dodržují a obnovují některé dlouholeté zvyky a obyčeje. Organizují se každoroční akce (Vánoce, Velikonoce, Čarodějnice, Silvestr) a dále pak speciální akce (Tatrmanské trvalky, Bechyňské perlení, Výtvarná hromádka, Divadlo na návsi atd.). Mezi tradice lze zařadit i plesy. Bývají zde plesy hasičské, sokolské, myslivecké a dětské karnevaly. Ostatní obce mají své menší akce s výjimkou srazu rodáků, kdy se jedná o mimořádnou událost. Každé město i obec pořádá významné kulturní akce.

Sportovní vybavenost

Na území MAS Lužnice, podobně jako ve většině regionů České republiky, je stále výrazněji uznáván společenský význam sportu. Velmi dobré přírodní podmínky území podminily vznik poměrně velkého množství celoročně využívaných rekreačních oblastí, vhodných pro provozování prakticky všech druhů rekreačních sportů nenáročných na technické vybavení. Všechna přírodně, kulturně i historicky zajímavá místa jižních Čech jsou propojena udržovanou sítí značených turistických cest a nabízí tak možnosti letní i zimní turistiky.

Území MAS Lužnice má značný přírodní potenciál, který je z hlediska sportu relativně dostatečně využíván. Hlavní roli by mohla hrát řeka Lužnice a její nejbližší okolí, které by díky vodáckým aktivitám, chatové zástavbě v okolí řeky, postupně budovanému zázemí mohlo být turisticky využito. V současné době je potřeba znovu obnovit vodácký zájem. V rámci území může návštěvník využít i možnosti rybaření, půjčování lodí (veslování),

⁶ Zdroj: www.kinosobeslav.cz

podzimní hony a výlovy rybníků, vyhlídkové lety a vyjížďky do přírody na koni. Milovníky golfu potěší i skutečnost, že 6 km od Bechyně v bývalé Černické oboře se nachází 1. jihočeský golfový klub Bechyně s devítijamkovým hřištěm. Je zde i tréninková louka s možností zapůjčení golfového vybavení.

V obcích je sportovní život na dobré úrovni. Mezi spolky, které se starají o veškeré dění, jsou sbory dobrovolných hasičů (SDH) a Myslivecká sdružení. Každoročně jsou konány plesy, ať už hasičské, myslivecké nebo spousta tanečních zábav. Na sportovních areálech se odehrávají fotbalová utkání. Sbory dobrovolných hasičů reprezentují obce v hasičských soutěžích a jejich výsledky jsou velmi dobré.

Místní spolky (nejčastěji Dobrovolné sdružení hasičů, Myslivci) pořádají v obcích různé společenské akce. Obce nemají dostatek financí na podporu jejich činnosti, a proto je vhodné hledat finanční prostředky jinde na jejich rozvoj a vybavení.

Děti a mládež patří k nejzranitelnějším skupinám ve společnosti a zároveň jsou cenným zdrojem jejího rozvoje. Bez ohledu na své procentuální zastoupení v celkovém počtu obyvatelstva mají děti a mládež svou nezastupitelnou roli v každé společnosti. Péče o děti a mládež tak hraje důležitou klíčovou úlohu. Problémem je nedostatek zájmových kroužků, oddílů a mimoškolní aktivity. Děti z menších obcí musejí dojíždět do škol do větších obcí a měst. Problémový je i rozvoj mateřských a rodičovských center, příměstských táborů.

Rozvoj sportu je důležitou součástí každé obce. Zejména je důležité podporovat činnost sportovních oddílů. V České republice klesá počet obyvatel věnující se sportovní aktivitě. Je potřeba začít u dětí a mládeže, které se v dnešní době sportu zdaleka tolik nevěnují, jako tomu bylo u dětí před 10 – 20 lety. Problémem je i absence sportovních hřišť a zařízení.

Každá obec má své kulturní akce, které podporuje. Problémem jsou finance na podporu a organizaci akcí. Zastarávání kulturních zařízení a jejich vybavení. Podpořením těchto aktivit a modernizace vybavení a stavu kulturních zařízení přispějeme k aktivnímu společenskému a kulturnímu životu, které jsou pro život v obcích důležité.

2.1.4 Sociální oblast

Na území Bechyňska působí tyto sociální služby: pečovatelská služba zřizovaná městem Bechyně (pouze pro obyvatele města), krajské zařízení Domov pro seniory v Bechyni, nově zde začala působit Tísňová sociální služba Č. Krumlov a také osobní asistence Pomoc a Péče Slunečnice z Týna nad Vltavou.

Na území je dostupné základní sociální poradenství, které nabízejí poskytovatelé služeb a Odbor vnitřních a sociálních věcí Městského úřadu Bechyně. Odborné sociální poradenství je poskytováno 1 x za dva měsíce v Domě s pečovatelskou službou Bechyně a je určeno pro širokou veřejnost. Poskytovatelem je Centrum pro zdravotně postižené Jihočeského kraje, o.s. Součástí poradenství je foniatriká pomoc a půjčovna kompenzačních pomůcek.

Uživatelé z Bechyňska navštěvují zejména zařízení v Táboře (G-Centrum, Auritus, Domácí hospic Jordán).

Doplňkové služby jsou pobočka Domácí péče Tereza, zdravotní střediska, mateřské centrum, výtvarné a sportovní kroužky pro malé děti.

Na území Soběslavska jsou tři poskytovatelé služeb. Nejvíce využívanou sociální službou je pečovatelská služba zajišťovaná Senior-domem Soběslav v domě s pečovatelskou službou i ve vlastních sociálních domech lidí v Soběslavi.

Pobytovou službu domovy pro seniory zajišťuje Senior-dům Soběslav a Domov pro seniory Budislav, který má zařízení v Budislavi a v Tučapech. Službu chráněné bydlení poskytuje Diakonie ČCE - středisko Rolnička pro klienty s mentálním postižením ve věku 19 – 50 let. Centra denních služeb jsou ve dvou zařízeních Rolničky (v Mrázkově a Bezděkově ulici). Prostřednictvím osobní asistence je poskytována podpora dětem a žákům, kteří navštěvují v Rolničce mateřskou školu, základní školu a speciální a praktickou školu. Diakonie ČCE - středisko Rolnička dále poskytuje sociálně terapeutické dílny, sociální rehabilitace osobám se zdravotním postižením. Fokus Tábor poskytuje na území správního obvodu ORP Soběslav sociální rehabilitaci osobám s duševním onemocněním.

Tabulka č. 18 Sociální služby na území MAS Lužnice

Území	Azylové domy - počet	Noclehárny - počet	Denní stacionáře - počet	Domovy pro osoby se zdravotním postižením - počet	Domovy pro seniory - počet	Chráněné bydlení - počet	Nízkoprahová zařízení pro děti a mládež - počet	Sociální poradny - počet
MAS Lužnice	0	0	0	0	4	1	0	0
Jihočeský kraj	13	3	12	9	38	8	17	45
Česká republika	216	67	253	213	485	149	235	599

Zdroj: vlastní zpracování dle ČSÚ

Jednou z nejvýznamnější akce v sociálních službách je aktuální výstavba nové budovy Domova pro seniory Bechyně. Díky ní se zvýší kapacita, ale zejména kvalita života uživatelů. Nová budova také umožní rozšířit spektrum služeb o denní stacionář, o který je mezi seniory z Bechyně a okolí velký zájem.

Vzhledem k tomu, že je pečovatelská služba nabízena pouze v Bechyni a terénní služba PaP Slunečnice z Týna nad Vltavou je zatím velmi málo rozšířena, je třeba věnovat velkou pozornost terénním službám pro seniory. Tam, kde nejsou služby nabízeny, lidé řešení svých problémů odkládají a pak se stěhují do jiné obce, k rodině, nebo do pobytového zařízení. Přitom by jim terénní služby často umožnily žít i nadále v domácím prostředí.

Sociální bydlení je pro seniory zajištěno zejména v tzv. domech s pečovatelskou službou. Ty nejsou zařízením sociálních služeb podle zákona č. 108/2006 Sb., o sociálních službách, ale jedná se o byty ve vlastnictví obce, pro jejichž pronájem má obec zvláštní kritéria. To znamená, že přiděluje tyto byty na základě předem stanovených kritérií žadatelům. Uzavírání nájemních smluv k bytům jako takovým se řídí obecnou úpravou nájmu bytu podle občanského zákoníku. Přitom se předpokládá, že obyvatelům těchto bytů zvláštního určení

bude poskytována sociální služba podle § 40 zákona o sociálních službách, tedy pečovatelská služba, avšak její využívání není povinností. Tato kombinace sociálního (a často bezbariérového) bydlení a pečovatelské služby umožní seniorům zůstat ve svém vlastním bytě v okamžiku, kdy ve svém původním domě by už nemohli zůstat, např. kvůli problematickému topení, či bariérám. Částečně soběstační senioři tak nemusí odcházet do nesrovnatelně dražších domovů pro seniory.

Zdravotnictví

Tabulka č. 19 Zdravotnická zařízení na území MAS Lužnice

Obec	Zdravotní střediska	Detašované pracoviště nemocnice	Samostatná ordinace prakt. lékaře pro dospělé vč. detaš. prac.	Samost. ordinace prakt. lék. pro děti a dorost vč. detaš. prac.	Samost. ordinace prakt. lék. stomatologa vč. detaš. prac.	Samost. ordinace prakt. lék. gynekologa vč. detaš. prac.	Samost. ordinace lékaře specialisty vč. detaš. prac.	Ostatní samostatná zařízení vč. detaš. pracovišť	Zařízení lékárenské péče (lékárny) vč. detaš. pracovišť	Středisko záchr. služby a rychlé zdravot. pomoci vč. detaš. pr.
Bechyně	1	1	4	2	6	1	2	5	2	0
Dírná	0	0	1	0	0	0	0	0	0	0
Choustník	0	0	1	0	0	0	0	0	0	0
Košice	0	0	1	0	0	0	0	1	0	0
Malšice	0	0	1	1	1	1	0	0	1	0
Soběslav	0	0	7	2	7	3	11	8	4	1
Stádlec	0	0	1	0	0	0	0	0	0	0
Želeč	0	0	0	1	0	0	0	0	0	0
CELKEM	1	1	16	6	14	5	13	14	7	1
Jihočeský kraj	9	10	391	191	360	114	472	335	202	33
Česká republika	211	227	5570	2731	6023	1614	8913	4983	3257	379

Zdroj: vlastní zpracování dle ČSÚ

V ostatních obcích, které nejsou v tabulce uvedeny, se nenacházejí žádná zdravotnická zařízení. A proto spousta obyvatel musí za zdravotní službou dojíždět.

Nikde se nenacházejí tato zařízení: Sdružená ambulantní zařízení a jejich detašovaná pracoviště, detašovaná pracoviště zdravotních středisek, Nemocnice, Odborné léčebné ústavy včetně jejich detašovaných pracovišť, léčebny pro dlouhodobě nemocné včetně jejich detašovaných pracovišť,

Bezpečnost

Bezpečnostní složky policie ČR a jejich služebny najdeme pouze ve městech Bechyně a Soběslav. Zde působí také městská policie.

Sbor dobrovolných hasičů

Sbory dobrovolných hasičů působí ve všech obcích na území MAS Lužnice. Avšak nedisponují potřebným vybavením. Řada z nich potřebuje opravit své hasičské zbrojnice a obnovit svou výstroj a výzbroj. Případně dovybavit techniku nákupem nových požárních hadic a stříkaček a hasičských vozů.

Ekonomika a trh práce

2.1.5 Podnikání

Dynamické procesy, které nastaly v zemi po roce 1989, změnily postupně i společenskou a ekonomickou situaci v Jihočeském kraji. Procesy transformace a restrukturalizace zásadně ovlivnily podobu regionální ekonomiky, rozvoj malých a středních podniků, strukturu zaměstnanosti, rozsah zahraničních investic a jejich vliv na hospodářský rozvoj oblasti. Pozitivní vývoj se odrazil i v přínosech a kvalitativních změnách, které nastaly v oblasti cestovního ruchu, ve zlepšení životního prostředí, v nárůstu investic do veřejné technické a dopravní infrastruktury, v rozvoji institucionálních struktur i rozmachu rozmanitých forem přes hraniční spolupráce. Vedle pozitivních změn však region postihly i některé nepříznivé dopady, související zejména s výraznou restrukturalizací zemědělství a s dramatickým poklesem jeho ekonomického významu. Celkově se zhoršila i dopravní obslužnost venkovských oblastí převážně úzce spojená s tendencí k vylidňování venkovských oblastí a s tím spojeným poklesem ekonomické efektivity provozování služeb v těchto oblastech.⁷

Významní zaměstnavatelé ve sledovaném území

Laufen CZ s.r.o. Bechyně (výroba keramických sanitárních výrobků)
Micro Epsilon Czech Republic spol. s r.o. Bechyně (výroba, vývoj a prodej senzorů a senzorové techniky)
Intersnack a.s. Choustník (výroba a prodej smažených bramborových lupínků)
Jednota, OD Tábor (obchodní činnost)
Beta Agro Soběslav
Vialit Soběslav s. r. o. (stavba a speciální úprava vozovek)
Betónárna Soběslav (Českomoravský beton a. s.)
Banes s. r. o. (přesná strojírenská výroba, výrobce přesných rotačních dílů)
České houby s. r. o. Soběslav (Pěstování a sběr hub)
Rašelina a. s. Soběslav (těžba rašeliny)
PETA BOHEMIA s. r. o. Soběslav (výroba pekár. a cukrář. výrobků)
Jihočeské dřevařské závody Soběslav, a. s. (pila)

Spoustu obyvatel vyjíždí do zaměstnání za hranice území MAS Lužnice.

⁷ www.jiznicechy.cz, interní materiály Krajského úřadu v Českých Budějovicích.

Malé a střední podnikání

Malé a střední podnikání je významným prvkem regionálního rozvoje, má značný význam pro vytváření místního konkurenčního prostředí a zajištění diverzifikace a stabilizace ekonomické struktury místního podnikatelského prostředí a je významnou možností seberealizace jedinců. Tyto firmy jsou však poměrně snadno ekonomicky zranitelné a pravděpodobnost jejich zániku je při zvýšeném tlaku konkurenčního prostředí, při nepříznivých odbytových a ekonomických podmínkách vysoká. Na území MAS Lužnice se eviduje celkem 380 mikropodniků (1 – 9 zaměstnanců), 73 malých podniků (10 – 49 zaměstnanců) a 26 středních podniků (50 – 249 zaměstnanců).

Tabulka č. 20 Srovnání vývoje hospodářské činnosti na území MAS Lužnice 2008/2014

Registrované ekonomické subjekty	2008	2012	2013	2014
RES - počet subjektů se zjištěnou aktivitou celkem	3 208	2 529	3 438	3 339
RES - subjekty v CZ-NACE- A Zemědělství, lesnictví, rybářství	381	361	337	337
RES - subjekty v CZ-NACE B-E Těžba a Průmysl celkem	558	561	509	533
RES - subjekty v CZ-NACE- B Těžba a dobývání	1	1	1	1
RES - subjekty v CZ-NACE- C Zpracovatelský průmysl	539	521	447	443
RES - subjekty v CZ-NACE- D Výroba a rozvod elektřiny, plynu, tepla a klimatizovaného vzduchu	3	29	52	79
RES - subjekty v CZ-NACE- E Zásob. vodou; činnosti souvis. s odpad. vodami, odpady a sanacemi	15	10	9	10
RES - subjekty v CZ-NACE- F Stavebnictví	530	587	512	551
RES - subjekty v CZ-NACE- G Velkoobchod a maloobchod; opravy a údržba motorových vozidel	551	574	482	489
RES - subjekty v CZ-NACE- H Doprava a skladování	103	97	82	92
RES - subjekty v CZ-NACE- I Ubytování, stravování a pohostinství	170	165	149	149
RES - subjekty v CZ-NACE- J Informační a komunikační činnosti	26	32	27	23
RES - subjekty v CZ-NACE- K Peněžnictví a pojišťovnictví	75	128	189	149
RES - subjekty v CZ-NACE- L Činnosti v oblasti nemovitostí	44	46	37	52
RES - subjekty v CZ-NACE- M Profesní, vědecké a technické činnosti	270	352	312	327
RES - subjekty v CZ-NACE- N Administrativní a podpůrné činnosti	50	53	53	50
RES - subjekty v CZ-NACE- O Veřejná správa a obrana; povinné sociální zabezpečení	90	86	87	84
RES - subjekty v CZ-NACE- P Vzdělávání	51	59	58	58
RES - subjekty v CZ-NACE- Q Zdravotní a sociální péče	53	49	58	53
RES - subjekty v CZ-NACE- R Kulturní, zábavní a rekreační činnosti	56	69	72	64
RES - subjekty v CZ-NACE- S Ostatní činnosti	190	210	197	216
RES - subjekty v CZ-NACE- T Činnosti domácností jako zaměstnavatelů ... a činnosti pro vl. potřebu	0	0	0	0
RES - subjekty v CZ-NACE- U Činnosti exteriitoriálních organizací a orgánů	0	0	0	0
RES - subjekty v CZ-NACE- Nezařazeno	10	100	104	112

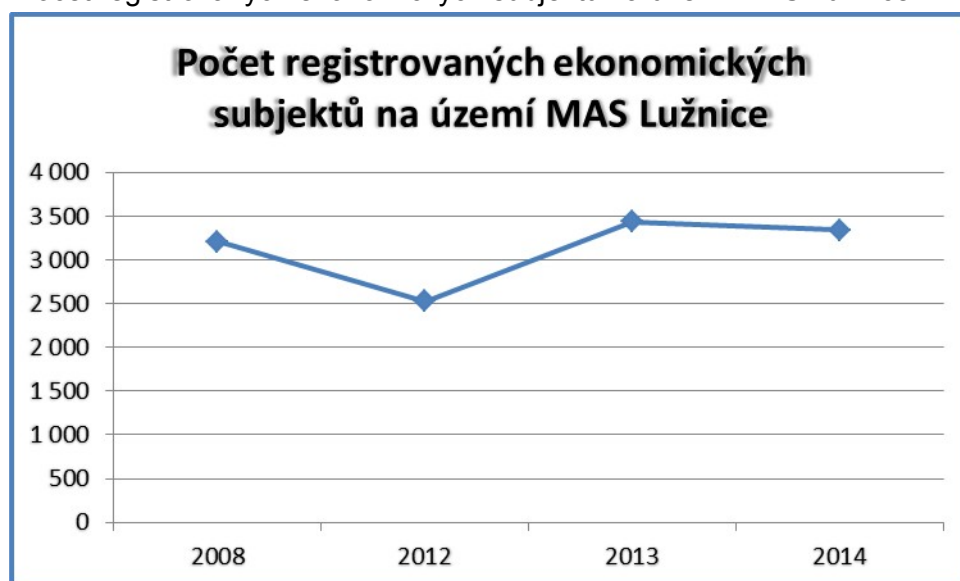
Zdroj: ČSÚ časová řada k 31.12.

Tabulka č. 21 Srovnání počtů podnikatelských subjektů na území MAS Lužnice 2008/2014

Hospodářská činnost	2008	2012	2013	2014
RES - právní forma - Státní organizace	29	26	27	25
RES - právní forma - Akciové společnosti (z obchod. společností celkem)	23	22	24	25
RES - právní forma - Obchodní společnosti	261	294	307	305
RES - právní forma - Družstevní organizace	13	8	9	9
RES - právní forma - Živnostníci	2265	2 533	2 130	2 296
RES - právní forma - Svobodná povolání	148	223	384	331
RES - právní forma - Zemědělství podnikatelé	239	168	155	154
RES - právní forma - Ostatní	253	277	253	219
CELKEM	3231	3551	3289	3364

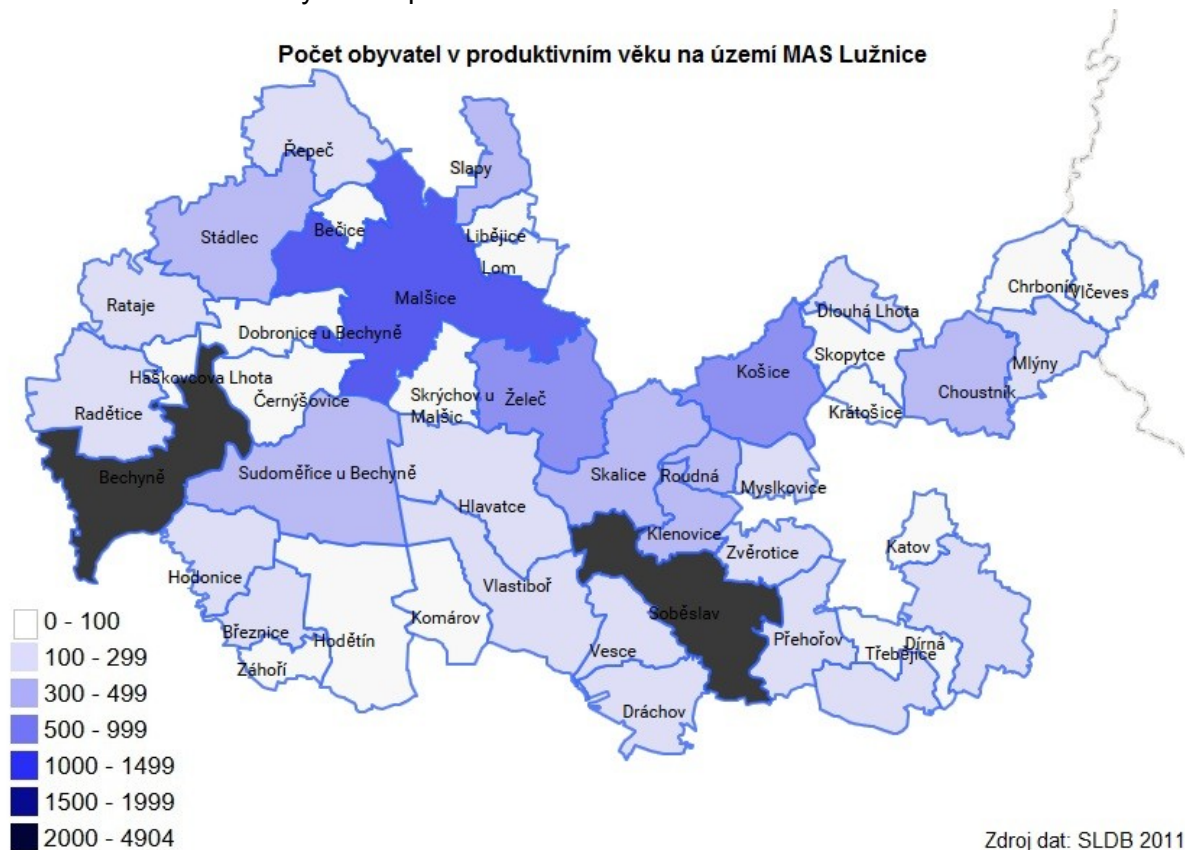
Zdroj: ČSÚ časová řada k 31.12.

Graf č. 9 Počet registrovaných ekonomických subjektů na území MAS Lužnice



Zdroj: vlatní zpracování

Obrázek č. 11 Počet obyvatel v produktivním věku na území MAS Lužnice



Tabulka 22 Ekonomicky aktivní obyvatelstvo

Obec	Ekonomicky aktivní	Ekonomicky aktivní - zaměstnaní
Bečice	32	29
Bechyně	2 626	2 350
Březnice	99	92
Černýšovice	35	28
Dírná	160	142
Dlouhá Lhota	86	82
Dobronice u Bechyně	52	41
Dráchov	102	85
Haškovicova Lhota	31	29
Hlavatce	166	146
Hodětín	39	33
Hodonice	66	58
Choustník	255	233

Charbonín	72	68
Katov	37	32
Klenovice	313	284
Komárov	56	50
Košice	348	307
Krátošice	53	45
Libějice	51	48
Lom	74	67
Malšice	901	824
Mlýny	74	64
Myslkovice	184	156
Přehořov	146	120
Radětice	113	98
Rataje	103	92
Roudná	267	243
Řepeč	115	104
Skalice	242	210
Skopytce	63	57
Skrýchov u Malšic	51	48
Slapy	216	201
Soběslav	3 319	2 985
Stádlec	277	256
Sudoměřice u Bechyně	326	299
Třebějice	20	18
Vesce	114	100
Vlastiboř	139	122
Vlčeves	28	27
Záhoří	24	21
Zvěrotice	168	154
Želeč	425	384

Zdroj: SLDB 2011

Zájemci o zahájení podnikání se v regionu dlouhodobě potýkají s nedostatkem informací o podmínkách pro podnikání. K tomu negativně přispívá často se měnící a nejasná legislativa a její nejednotný výklad ze strany úřadů. Nejbližší Oblastní kancelář Jihočeské hospodářské komory působí v Táboře. Jinak v regionu nepůsobí žádná organizace poskytující poradenství pro podnikatele. Nedostatek informací je tak významnou překážkou pro zahájení podnikání zejména živnostníků a mikropodniků, kteří nemají prostředky a možnosti hledat informace jinde.

Je třeba zajistit dostatečnou podporu marketingových aktivit na přilákání potenciálních investorů pro místní podnikatele a tím by se podpořil jejich rozvoj. Můžeme podpořit i rozšíření regionálního značení výrobků a služeb místních subjektů a jejich prezentaci na veřejnosti. Negativní vliv na regionální výrobky a služby může mít národní síť větších obchodních řetězců.

Důležitým cílem je podpora malých a středních podniků. Vlastníci těchto podniků nedisponují tak velkým kapitálem, aby mohli rozvíjet svá podnikání. Nemají takový přehled v zákonech a legislativě, proto je důležité zajistit informovanost. Dále je důležité zajištění stavebních parcel a objektů pro další rozvoj malého a středního podnikání na celém území. V neposlední řadě je důležitá podpora nákupu veškerého vybavení pro živnostníky, malé a střední podniky.

2.1.6 Nezaměstnanost

Nezaměstnanost je jev, jež se v našich společensko-ekonomických podmínkách objevil s pádem centrálně řízeného hospodářství a s přechodem na tržní mechanismus.

Tabulka č. 23 Vývoj nezaměstnanosti na území MAS Lužnice za období 2008 – 2012

Rok	Míra nezam. (z EA SLDB2001) - Dosažitelní uchaz. celkem	Míra nezam. (z EA SLDB2001) - Dosažitelní uchaz. muži	Míra nezam. (z EA SLDB2001) - Dosažitelní uchaz. ženy	Počet uchazečů - celkem	Počet uchazečů - OZP - celkem	Počet mladistvých uchazečů (do 18 let věku) - celkem	Počet uchazečů ve věku 50 let a více - celkem	Průměrný věk uchazečů - celkem	Počet uchazečů - absolventů - celkem	Počet uchazečů - evidence nad 24 měsíců - celkem	Podíl nezaměstnaných osob (dosaž. uchaz./obyv. 15-64) - stav k 31.12.
2008	6,1	4,6	8,6	802	147	12	227	35,8	45	91	4,2
2009	10,1	9,3	11,3	1 301	194	14	340	38	104	101	6,8
2010	11,2	9,9	13,1	1 343	215	6	366	39	100	180	7,7
2011	10,4	8,8	13,1	1 270	188	7	351	39,7	82	234	7,2

Zdroj: vlastní zpracování dle ČSÚ

Průměrná míra nezaměstnanosti v dubnu roku 2014 na území MAS Lužnice byla 8,75 %. Celorepubliková míra nezaměstnanosti byla 7,9 % a jihočeská míra nezaměstnanosti byla 5,7 %.⁸

⁸ Zdroj: Český statistický úřad <http://www.czso.cz>

Graf č.10 Míra nezaměstnanosti



Zdroj: ČSÚ vlastní zpracování

Tabulka č. 24 Struktura počtu uchazečů a nezaměstnanost

Obec název	Počet uchazečů - celkem	Počet uchazečů - OZP - celkem	Počet mladistvých uchazečů (do 18 let věku) - celkem	Počet uchazečů ve věku 50 let a více - celkem	Průměrný věk uchazečů - celkem	Počet uchazečů - absolventů - celkem	Počet uchazečů - evidence nad 24 měsíců - celkem	Podíl nezaměstnaných osob celkem (%)	Podíl nezaměstnaných osob muži (%)	Podíl nezaměstnaných osob ženy (%)
Bečice	8	0	0	2	43,9	1	1	16,3	12,9	22,2
Bechyně	317	49	3	97	40,7	14	67	8,7	8,1	9,4
Březnice	14	4	0	4	39,2	0	3	9,9	7,1	12,7
Černýšovice	7	1	0	1	37,1	0	2	17,1	19,0	15,0
Dírná	17	1	0	5	39,4	3	2	6,4	8,1	4,6
Dlouhá Lhota	9	1	0	2	42,0	0	2	7,7	10,6	3,9
Dobronice u Bechyně	6	2	0	5	51,2	0	1	7,6	4,3	12,1
Dráčov	16	2	0	5	43,1	0	5	9,4	11,9	6,6
Haškovicova Lhota	6	0	0	1	36,3	0	1	12,5	17,9	5,0
Hlavatce	23	4	0	7	42,3	2	5	9,2	12,0	6,4
Hodětín	8	2	0	3	47,4	0	4	14,8	17,2	12,0
Hodonice	13	0	0	6	45,8	0	1	11,8	14,3	9,4
Choustník	25	3	0	4	36,9	2	6	7,5	5,6	9,7
Chrbonín	4	1	0	1	42,8	0	1	4,3	5,7	2,5
Katov	3	1	0	1	42,0	0	1	6,0	7,7	4,2
Klenovice	30	5	0	15	45,9	1	4	7,2	7,5	6,9
Komárov	14	2	0	3	38,5	2	1	17,5	19,1	15,2
Košice	56	4	0	18	41,9	1	9	10,7	11,4	9,9
Krátošice	5	1	0	0	38,0	0	2	6,8	6,8	6,7
Libějice	1	0	0	0	38,0	0	0	1,3	2,4	0,0
Lom	13	0	0	3	38,2	1	0	13,0	15,1	10,6
Malšice	90	7	0	23	40,6	6	10	7,1	8,0	6,1
Mlýny	5	1	0	2	46,6	0	1	5,1	5,5	4,7
Myslkovice	24	4	0	11	43,8	1	7	9,2	8,4	9,9
Přehořov	21	1	0	8	44,5	1	5	8,9	8,9	8,9
Radětice	17	5	0	6	41,4	2	4	10,2	14,4	5,2

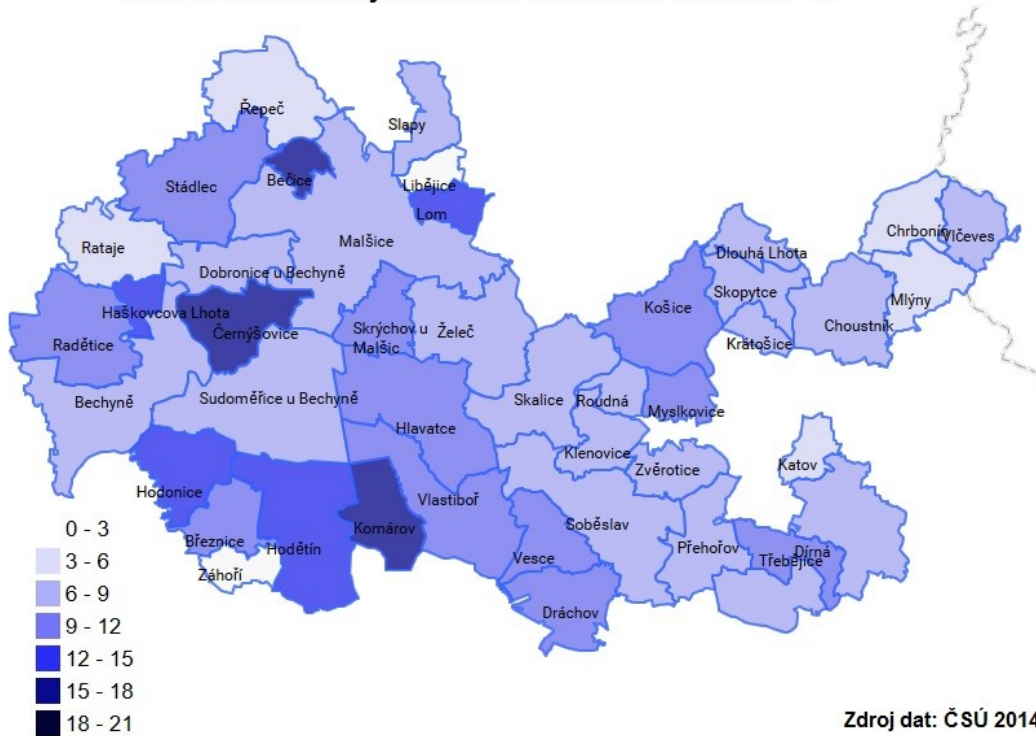
Rataje	6	2	0	3	46,3	0	3	4,3	3,7	5,1
Roudná	32	5	0	15	43,4	2	11	8,4	7,7	9,3
Řepeč	7	1	0	2	42,6	0	1	3,4	1,2	5,3
Skalice	22	2	0	8	41,6	1	3	6,7	7,8	5,6
Skopytce	9	2	0	4	40,0	3	4	8,9	11,8	6,0
Skrýchov u Malšic	9	0	0	3	42,8	1	2	10,1	6,5	14,0
Slapy	20	3	0	6	39,2	3	5	6,4	6,6	6,3
Soběslav	425	50	5	125	41,0	11	105	8,9	9,5	8,2
Stádlec	35	7	0	12	41,4	1	13	8,7	6,6	11,0
Sudoměřice u Bechyně	36	2	0	10	40,8	1	2	7,5	9,0	5,9
Třebějice	4	0	0	2	39,8	1	1	9,3	8,3	10,5
Vesce	19	2	0	3	37,9	2	3	9,7	7,6	12,2
Vlastiboř	20	2	0	12	47,8	0	7	9,5	8,7	10,2
Vlčeves	4	0	0	2	50,5	0	0	7,7	13,8	0,0
Záhoří	1	0	0	1	55,0	0	1	2,7	0,0	5,9
Zvěrotice	19	1	0	2	38,1	2	3	7,1	6,6	7,7
Želeč	53	5	0	11	38,2	3	5	8,3	9,8	6,7
Celkem	1473	185	8	454	1814	68	314	8,7	9,2	8,1
Jihočeský kraj	32738	3814	265	9 138	.	1636	5516	7,3	7,6	7,0
Česká republika	608262	63401	4483	168 024	.	26917	139225	8,2	8,5	7,9

Zdroj informací: ČSÚ

Dle mapy můžeme vyčíst, že nejvyšší míra nezaměstnanosti je v obcích Bečice, Černýšovice, Komárov, Haškovcova Lhota, Hodonice a Hodětín. Naopak nejnižší míru nezaměstnanosti mají obce Libějice, Záhoří, Řepeč, Rataje, Chrbonín, Mlýny a Katov.

Obrázek č. 12 Podíl nezaměstnaných osob

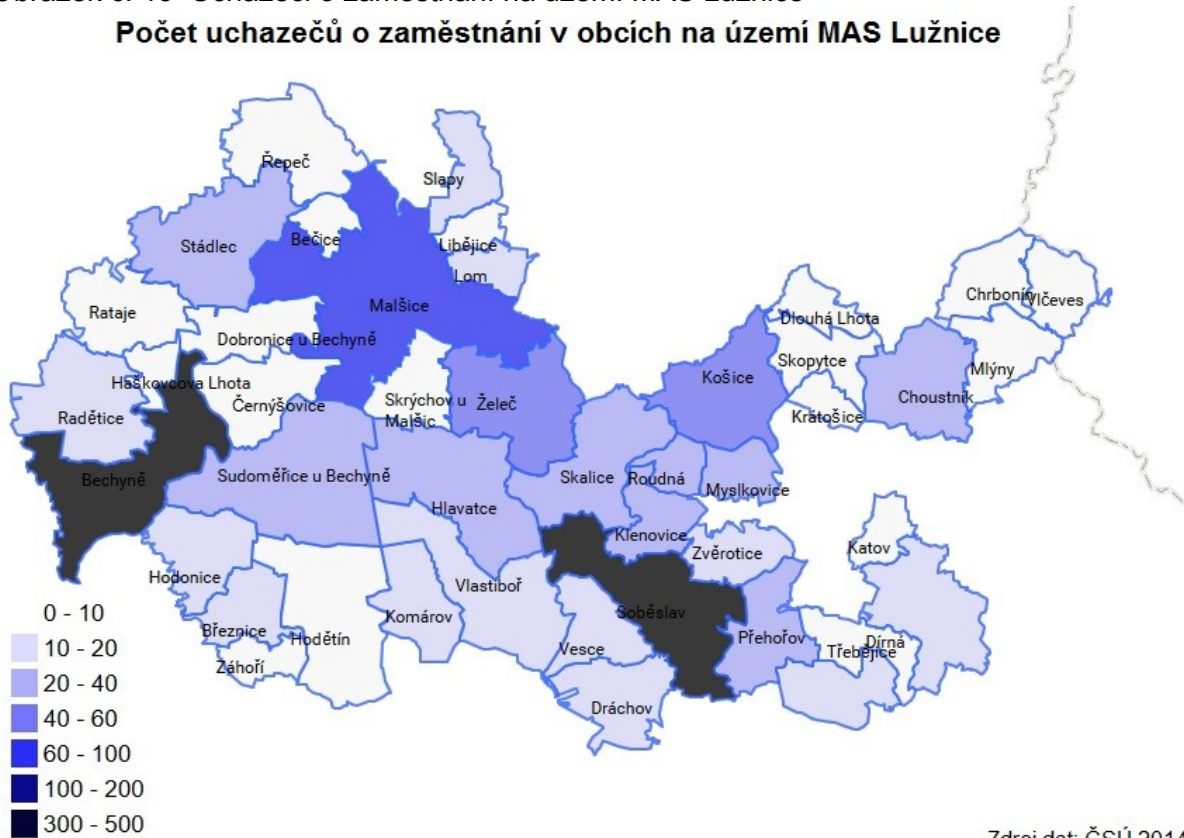
Podíl nezaměstnaných osob v % na území MAS Lužnice



Hlavním problémem je nezaměstnanost. Má negativní vliv na celou společnost. Průměrná míra nezaměstnanosti v dubnu roku 2014 na území byla 8,69 % což je více než celorepublikový průměr. Podpora lidí v nezaměstnanosti je důležitá. Problémem jsou však stále malé možnosti pro uplatnění na trhu práce neboť na každé jedno volné místo připadá 17 uchazečů.

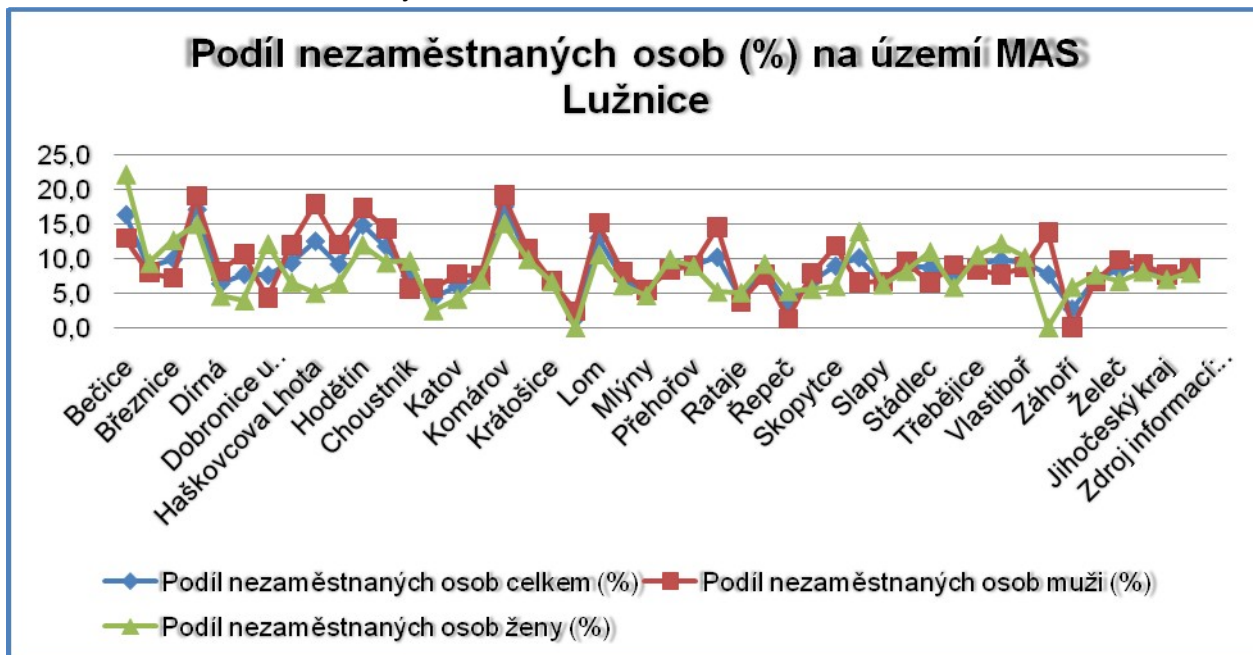
Obrázek č. 13 Uchazeči o zaměstnání na území MAS Lužnice

Počet uchazečů o zaměstnání v obcích na území MAS Lužnice



Zdroj dat: ČSÚ 2014

Graf č. 11 Podíl nezaměstnaných osob



Zdroj: vlastní zpracování dle ČSÚ

Dosažitelní uchazeči 15-64 - Jedná se o uchazeče o zaměstnání ve věku 15-64, kteří mohou bezprostředně nastoupit do zaměstnání při nabídce vhodného pracovního místa, tj. evidovaní nezaměstnaní, kteří nemají žádnou objektivní překážku pro přijetí zaměstnání. Za dosažitelné se nepovažují uchazeči o zaměstnání ve vazbě, ve výkonu trestu, uchazeči v pracovní neschopnosti, uchazeči, kteří jsou zařazeni na rekvalifikační kurzy, nebo uchazeči, kteří vykonávají krátkodobé zaměstnání, a dále uchazeči, kteří pobírají peněžitou pomoc v mateřství nebo kterým je poskytována podpora v nezaměstnanosti po dobu mateřské dovolené.

Metodická poznámka:

Ministerstvo práce a sociálních věcí počínaje lednem 2013 přešlo na nový ukazatel registrované nezaměstnanosti v ČR s názvem **Podíl nezaměstnaných osob**, který vyjadřuje podíl dosažitelných uchazečů o zaměstnání ve věku 15 – 64 let ze všech obyvatel ve stejném věku. Tento ukazatel nahrazuje doposud zveřejňovanou míru registrované nezaměstnanosti. Pro potřeby statistik z územního hlediska se vychází z počtu obyvatel v členění podle jednotlivých obcí, který se aktualizuje 1x ročně. Počet obyvatel na úrovních POÚ a ORP je součtem počtu obyvatel v obcích.

Tabulka č. 25 Nezaměstnanost v obcích MAS Lužnice

Obec	Dosažitelní uchazeči 15-64	Obyvatelstvo 15-64	Podíl nezaměstnaných osob	Volná místa
Bečice	6	50	12,00%	0
Bechyně	197	3 467	5,70%	41
Březnice	10	144	6,90%	0
Černýšovice	6	44	13,60%	0
Dírná	10	253	4,00%	0
Dlouhá Lhota	5	114	4,40%	0
Dobronice u Bechyně	3	74	4,10%	0
Dráčov	12	149	8,10%	0
Haškovcova Lhota	6	56	10,70%	0
Hlavatce	13	237	5,50%	0

Hodětín	5	59	8,50%	0
Hodonice	7	97	7,20%	0
Choustník	11	329	3,30%	0
Chrbonín	4	105	3,80%	0
Katov	1	47	2,10%	0
Klenovice	21	401	5,20%	1
Komárov	2	81	2,50%	0
Košice	36	510	7,10%	2
Krátošice	2	72	2,80%	0
Libějice	3	80	3,80%	0
Lom	6	95	6,30%	3
Malšice	64	1 217	5,30%	7
Mlýny	5	95	5,30%	0
Myslkovice	19	265	7,20%	0
Přehořov	10	241	4,10%	0
Radětice	10	161	6,20%	0
Rataje	8	141	5,70%	2
Roudná	22	350	6,30%	1
Řepeč	6	185	3,20%	0
Skalice	18	329	5,50%	3
Skopytce	9	104	8,70%	1
Skrýchov u Malšic	7	82	8,50%	0
Slapy	15	301	5,00%	8
Soběslav	271	4 558	5,90%	82
Stádlec	23	365	6,30%	0
Sudoměřice u Bechyně	21	476	4,40%	2
Třebějice	1	40	2,50%	0
Vesce	11	189	5,80%	0
Vlastiboř	9	192	4,70%	0
Vlčeves	3	52	5,80%	1
Záhoří	0	37	0,00%	4
Zvěrotice	11	272	4,00%	0
Želeč	22	620	3,50%	0

Zdroj: MPSV od března 2014

Podle údajů zjištěných při posledním sčítání v roce 2011 vyjíždí více než čtvrtina (konkrétně 26,9 %, tj. 4 501 osob) populace území do zaměstnání. Nejpočetnější skupina vyjíždějících je do jiného okresu (2 409 osob). Následují vyjíždějící v rámci obce (1 167 osob), vyjíždějící do jiného okresu v kraji (518 osob), vyjíždějící do jiného kraje (340 osob) a nejméně početná skupina, která vyjíždí za prací do zahraničí (67 osob).

Tabulka č. 26 Vyjíždka do zaměstnání

Vyjíždka do zaměstnání dle SLDB 2011	
Celkem	4 501
V rámci obce	1 167
Do jiného okresu	2 409
Do jiného okresu kraje	518
Do jiného kraje	340
Do zahraničí	67

Zdroj: vlastní zpracování dle ČSÚ

Turistická infrastruktura

Středovou linií území tvoří řeka Lužnice - vodáky nejvyhledávanější česká řeka - jeden z posledních našich vodáckých rájů s četnými jezy, o níž existují zprávy již z roku 1366. Spolu s dalšími vodními toky, pískovcovými jezery, rybníky a rovinatou krajinou blat s překrásnými lesy vytváří ty nejpříznivější podmínky pro vodáky, pěší turisty i cykloturisty, rybáře i milovníky agroturistiky. Do budoucna skýtá významný potenciál rozvoje oblasti, postaveném právě na cestovním ruchu a celkovému šetrnému přístupu k trvale udržitelnému rozvoji oblasti. Významným prvkem podporující cestovní ruch by proto do budoucna mohli být i aktivity místních podnikatelů v blízkosti řeky Lužnice, ty však zatím nejsou, především z nedostatku financí, malé informovanosti o dostupnosti veřejných podpor a nedostatečné spolupráce s obcemi, většinou realizovány.

Potenciálem cestovního ruchu je také přítomnost rybářských revírů, ať se již jedná o vodoteče (Černovický a Dírenský potok), nebo řadu rybníků nacházejících se prakticky na celém území.

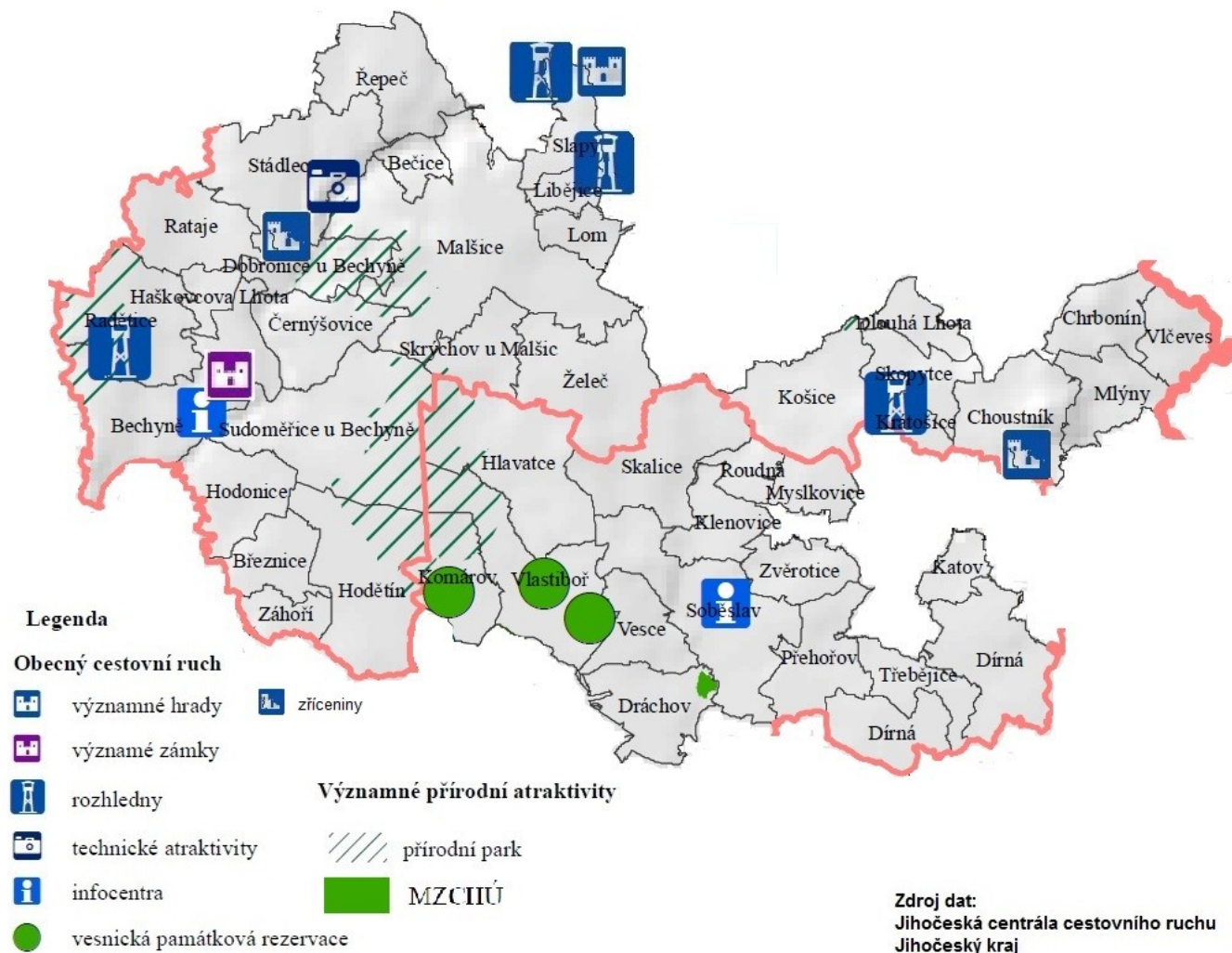
Dalším významným prvkem cestovního ruchu jsou chataři a chalupáři. Jsou koncentrováni především v okolí řeky Lužnice.

Turistický navigační systém zatím v obcích chybí, pokud by se v budoucnu realizoval, bylo by vhodné jeho realizaci propojit se systémy okolních mikroregionů. Stejně tak i cyklotrasy, neboť Jihočeským krajem prochází Greenways Praha-Vídeň, která může do oblasti přivést další turisty. Cyklostezky zatím značeny nejsou, resp. nejsou značeny vnitřní okruhy mezi jednotlivými menšími obcemi svazku. Zcela určitě by bylo vhodné touto v poslední době velice vyhledávanou turistickou aktivitou přitáhnout další turisty do území MAS Lužnice.

Bohužel není ani zdaleka potenciál cestovního ruchu naplněn, jak by bylo ideální. Jak ukazují statistické údaje vztahující se ke kulturně společenským a sportovním zařízením v jednotlivých obcích, ani být nemůže, neboť základním předpokladem je vytvoření kvalitních podmínek pro potenciální turisty - od informovanosti, přes všechny druhy sportovního a kulturního vyžití, po ubytování a stravování.

Obrázek č. 14 Atraktivity významné z hlediska cestovního ruchu na území MAS Lužnice

Atraktivity významné z hlediska cestovního ruchu na území MAS Lužnice



Ubytovací zařízení (hromadná i individuální) jsou zařízení, která pravidelně nebo nepravidelně poskytují přechodné ubytování hostům. Mezi hromadná ubytovací zařízení patří hotely, motely, botely, penziony, turistické ubytovny, chatové osady, kempy a ostatní hromadná ubytovací zařízení. Mezi ostatní hromadná ubytovací zařízení patří např. rekreační zařízení podniků, školící střediska, kulturně-historické objekty, lázeňská zařízení a jiná ubytovací zařízení, která vyčleňují lůžkovou kapacitu pro cestovní ruch (např. domovy mládeže, vysokoškolské koleje, podnikové ubytovny apod.).

Mezi individuální ubytování se zařazují pronajímané pokoje, byty, chaty, chalupy a ubytování na rodinných farmách sloužících agroturistice.

Hromadné ubytovací zařízení – zařízení s minimálně pěti pokoji a zároveň deseti lůžky sloužící pro účely cestovního ruchu, tj. poskytující přechodné ubytování hostům (včetně dětí) za účelem dovolené, zájezdu, lázeňské péče, služební cesty, školení, kursu, kongresu, symposia, pobytu dětí ve škole v přírodě, v letních a zimních táborech apod.

V regionu jsou zastoupeny všechny druhy stravování a stravovací kapacita je rozvrstvena mezi restaurace, hostince, bistra, bufety, občerstvení i zařízení hromadného stravování. Největší kumulace stravovacích zařízení je především ve větších městech a v hlavních střediscích cestovního ruchu.

Tabulka č. 27 Návštěvnost hromadných ubytovacích zařízení v obcích MAS Lužnice rok 2011

Obce	Počet příjezdů hostů	Počet příjezdů hostů z ČR	Počet přenocování	Počet přenocování hostů z ČR
MAS Lužnice	10 451	9 587	114 424	112 202
Bechyně	7 991	7 155	99 829	97 668
Dobronice u Bechyně	2 460	2 432	14 595	14 534

Zdroj: vlastní zpracování dle ČSÚ

V tabulce č. 27 jsou uvedené pouze ty obce, u kterých má ČSÚ zaznamenány údaje.

Pěší turistika

Území MAS Lužnice je charakterem krajiny neobyčejně pestré a nabízí ideální podmínky zejména pro pěší turistiku. Hustá síť značených turistických cest umožňuje poznat nejcennější přírodní oblasti. Výhodou je také bezprostřední návaznost na silniční komunikace. Systém turistického značení Klubu českých turistů je po celé Evropě uznáván jako unikátní. V atraktivní krajině jižních Čech mají pěší turisté své klasické červené, modré, zelené a žluté turistické značení. Systém značení doplňují soubory orientačních map, které kompletně pokrývají území kraje. Na Táborsku nalezneme téměř 630 km značených cest. Oblibě se těší naučné stezky, zřizované na přírodně nebo kulturně zajímavých místech. Součástí těchto stezek jsou zpravidla informační tabule s popisem okolní flóry, fauny, památek, případně historie oblasti.

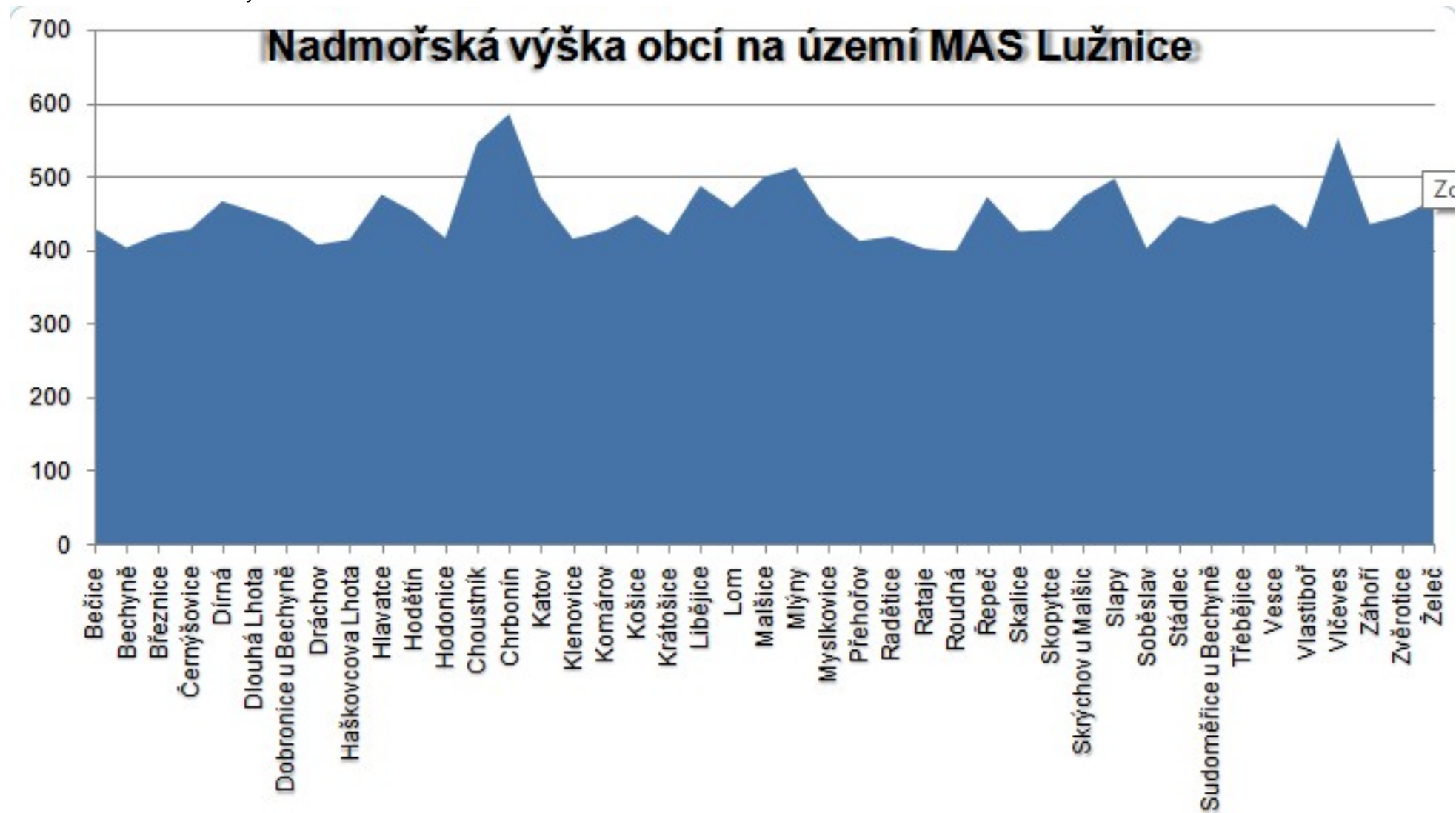
Venkovská turistika

Venkovská turistika je oblastí cestovního ruchu, která přivádí zájemce do míst mimo velká turistická centra a lokality charakteristické masovým turismem. Tento turistický trend úzce

souvisí s myšlenkou návratu k přírodě, tradičním řemeslům a ruční výrobě, podmiňuje rozvoj venkova, šetrný přístup k přírodě a památkám. Charakteristické jsou pro venkovskou turistiku procházky, vyjíždky na kole, na koni, péče o domácí zvířata, výroba a konzumace domácích potravin. Ubytování bývá zpravidla poskytováno v soukromí – v rekreačních objektech, na zemědělských usedlostech, či farmách, v historických objektech (restaurovaný mlýn, zájezdní hostinec), případně v menších ubytovacích zařízeních. Na území MAS Lužnice se rozvíjí především ekoturistika a agroturistika, resp. hipoturistika⁹. S ohledem na moderní trendy trávení volného času rozšiřují majitelé programovou nabídku např. o prohlídky stájí, seznámení s historií chovu, možnost ubytování. Největší a stále narůstající zájem je však o jezdecké kurzy a vyjíždky na koních po okolní přírodě. Zvolna se zvyšuje také počet nových soukromých farem, které nabízejí optimální podmínky nejen pro hipoturistiku, ale pro venkovskou turistiku obecně.

⁹ V krátkosti by se dalo říci, že hipoturistika je kombinací rekreace a jízdy na koni. Rekreací rozumíme aktivní způsob využití volného času ve smyslu harmonického rozvoje osobnosti ve všech oblastech - sociální, psychické a somatické.

Graf č. 12 Nadmořská výška obcí na území MAS Lužnice



Zdroj: vlastní zpracování

Lázeňství

Na území MAS Lužnice jsou jediné lázně. Nacházejí se v Bechyni, která tak dostala přívlastek „lázeňské město“. Lázeňství v Bechyni má dlouhou tradici, která zde trvá již přes 300 let. Komplex lázní je umístěn na klidném okraji města. V areálu lázní se nachází několik budov, ve kterých je hostům poskytováno ubytování v několika různých kategoriích, kde si dokáží vybrat i ti nejnáročnější klienti. Novým centrem lázní je nový hotel Olga, kde se nachází přijímací kancelář, recepce, denní bar, ordinace, bazén s vířivkou, sauny a prostory pro poskytování léčebných procedur.

Celkový počet lůžek v lázeňské léčebně je 559 (údaj ke konci roku 2009), určených pro lázeňskou péči. Jsou to lůžka celoroční a sezónní, sloužící lázeňské péči, řádně vybavená prádlem a ostatní příslušenstvím a odpovídající zdravotnickým požadavkům a cenovým předpisům. Lůžka izolační, pokud jsou na léčebně zřízena, se rovněž do vykazovaného počtu zahrnují. Nezahrnují se přistýlky, a to ani plánované.

V lázních v Bechyni se především léčí revmatická artritida, Bechtěrevova choroba, koxartróza a ostatní artrózy, metabolická onemocnění s postižením kloubů, bolestivé syndromy šlach a svalů, předoperační a pooperační stavy, osteoporóza a další.

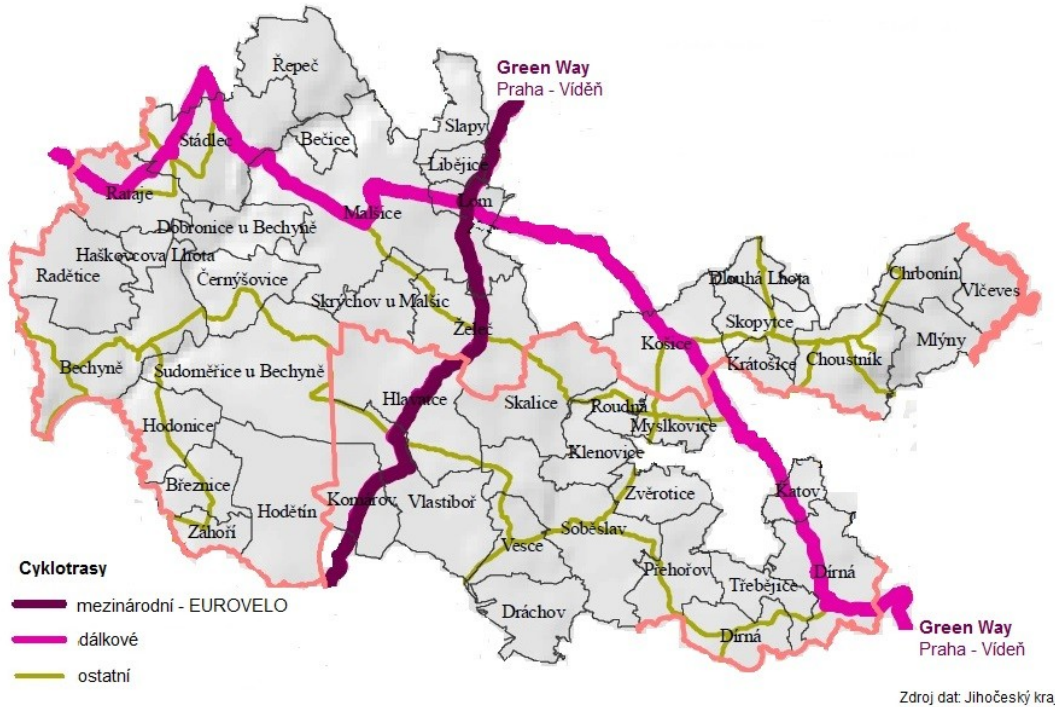
K léčbě se využívá nejmodernějších léčebných metod – vodoléčba, elektroléčba, magnetoterapie, masáže klasické, aromaterapeutické, podvodní, tělocvik individuální, skupinový i v bazénu, techniky reflexní terapie, lymfodrenáž, plavání, vířivé koupele, a zejména slatinné zábaly a koupele. Hlavním přírodním léčivým zdrojem zdejších lázní je slatina, dovážená z nedalekých Komárovských blat.

Cykloturistika

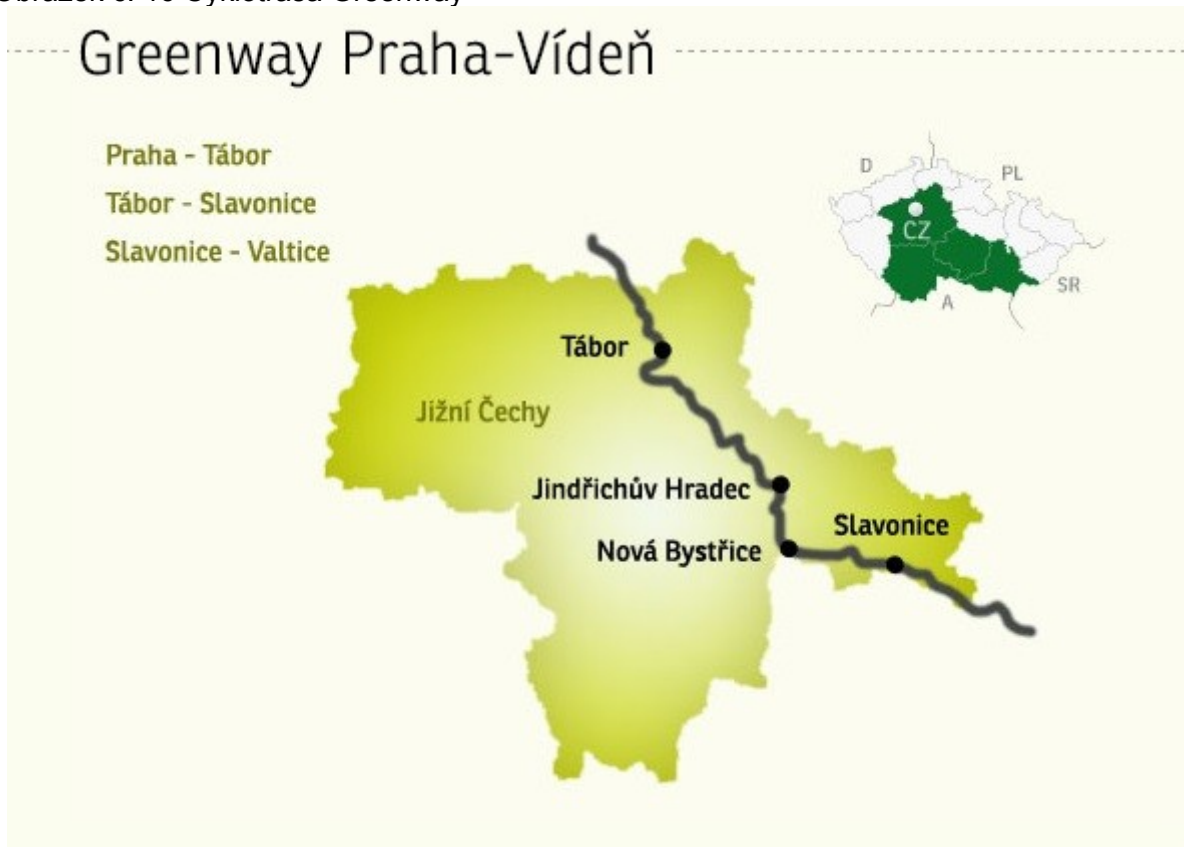
Z Tábora vede část dálkové cyklotrasy Wien – Praha programu Greenways (program podporující ochranu přírody a kulturního dědictví, včetně regionálního rozvoje prostřednictvím k životnímu prostředí šetrné turistiky. Tato trasa vede přes území MAS Lužnice, konkrétně to jsou obce Libějice, Lom a odtud se stáčí doprava a pokračuje po dálkové cyklostezce na Košice Katov a Dírnou.

Obrázek č. 15 Cykloturistické trasy na území MAS Lužnice

Cyklotrasy na území MAS Lužnice



Obrázek č. 16 Cyklotrasa Greenway



Ovšem vybavenost území cyklostezkami tj. komunikacemi vymezenými pouze pro provozování cyklistiky je minimální, ve srovnání se zájmem o rekreační cyklistiku ze strany obyvatel i turistů. Město Bechyně má na svých webových stránkách několik podrobně popsanych tras na cyklo výlety po okolí.

- Týn nad Vltavou - Koloděje nad Lužnicí - Bechyně (cyklotrasa č. 1093)
- Hněvkovice - Bechyně (cyklotrasa č. 1098)
- Soběslav - Bechyně (cyklotrasa č. 1136)
- Bechyně - Koloděje nad Lužnicí (cyklotrasa č. 1137)
- Horní Kněžeklady - Hartmanice - Záluží - Soběslav (cyklotrasa č. 1133)
- Hluboká nad Vltavou - Zliv - Netolice (cyklotrasa č. 1081)

Obrázek č. 2.4.4. - Cyklistické značení GreenWays Praha - Vídeň



Památky

Ze středověké architektury se dochovaly především stavby sakrální v Sudoměřicích u Bechyně, v Bechyni a Skalici, tvrz využívaná dnes pro hospodářské účely v Březnici a dále zřícenina hradu Dobronice. Za zmínku stojí také poslední dochovaný empírový řetězový most ve Stádleci. Z technických památek je třeba jmenovat první elektrifikovanou trať ve střední Evropě Tábor - Bechyně. V Hlavatcích nalezneme kostel sv. Ondřeje ze 14 století, fara r. 1354. Ve Skalici se nachází kostel Šimona a Judy, v katastru obce v blízkosti řeky

Lužnice byly objeveny skupiny mohyl a žárových hrobů, identifikovaných jako halštatská a slovanská kultura.

Obrázek č. 17 Zřícenina Dobronice, Stádlecký most, Nádraží Bechyně



Památková rezervace je v České republice památkově chráněné území vyhlášené nařízením vlády. Jde tedy o vyšší typ ochrany než památková zóna, která je vyhlášená vyhláškou ministerstva kultury. Nad rámec zákona jsou v České republice rozlišovány tři hlavní typy památkových rezervací – městská památková rezervace, vesnická památková rezervace, archeologická památková rezervace – nebo může být památková rezervace do těchto typů nezařazená

Památková zóna je v České republice typ památkového území, tedy krajinného celku, kterému je vyhláškou ministerstva udělen zvláštní status se zvýšenou památkovou ochranou. Jde o nižší stupeň ochrany než památková rezervace. Tento status o obsah ochrany jsou stanoveny v zákonu České národní rady č. 20/1987 Sb. (ve znění zákona č. 425/1990 Sb.), o státní památkové péči, zejména v § 6 a 6a. Dělíme na městskou památkovou zónu a vesnickou památkovou zónu.

Tabulka č. 28 Památkové rezervace

Vesnická památková rezervace		
Komárov	1995	Unikátní blatská architektura, statek s č.p. 8
Vlastiboř	1995	Unikátní blatská architektura, statek s č.p. 34, 36
Městská památková zóna		
Bechyně	1990	Historické centrum – náměstí T. G. M.
Soběslav	1990	Smrčkův dům, Rožmberský dům, hrad Hláška
Vesnická památková zóna		
Bechyňská Smoleč (Sudoměřice u Bechyně)	1995	Dobové usedlosti na návsi.
Debrník (Hlavatce)	2004	
Nevědice (Soběslav)	1995	
Svinky (Vlastiboř)	1995	

Zdroj: Národní památkový ústav

K prohlášení za vesnickou památkovou zónu jsou vytipované Hodonice, kde je nejcennějšími stavbami domy s č.p. 3, 7, 8, 9 a 30, hasičská zbrojnice a typická jihočeská kovárna.

Téměř v každé obci na území MAS Lužnice najdeme pozoruhodné lidové stavby. Vzhled vesnic dnes určují krásné zděné usedlosti s domy, sýpkami a bránami. Ještě v první třetině 19. století ale byla situace opačná, převažovaly zde stavby roubené. Lidovou architekturu zde i jinde v jižních Čechách charakterizují krásně tvarované štíty se štukovou výzdobou. Místní specialitou jsou štíty s pravoúhle zalamovanými volutami. Štuková výzdoba štítů na Bechyňsku je výrazně prostší, ale také kultivovanější než v sousední Soběslavské oblasti. Od jihu sem zasahují ještě stavby ze sousední oblasti vltavotýnské, které se vyznačují typicky utvářenými volutovými štíty. Většina staveb však patří až do „zlatého“ období zdejší lidové architektury, tedy do 50. - 70. let 19. století. Na jeho konci začali i zde přestavovat usedlosti do podélné podoby s jednotně řešeným průčelím a vjezdem. Ani na nich však nesměla chybět půvabná štuková výzdoba.

Obrázek č. 18 Hrad Hláška, Kostel sv. Václava Dráčov, hrad Choustník



Obrázek č. 19 Bechyňská Smoleč, Hodonice č.p.30, Komárov č.p.8, Komárov



Obrázek č. 20 Vlastiboř č.p. 36, Vlastiboř



Obrázek č. 21 Náměstí Bechyně



Obrázek č. 22 Smrčkův dům, Rožmberský dům



Obrázek č. 23 Špejchar v Želči, Obrazárna Špejchar



Muzea a galerie

Tabulka č. 29 Muzea a galerie na území MAS Lužnice

Muzea	
Zemědělské muzeum v Želči	V přízemí budovy bývalého špejcharu vzniklo Muzeum zemědělské techniky. Zahrnuje více jak stovku starých zemědělských strojů, náčiní, nástrojů a pomůcek, jakou jsou např.: vozy, mlátičky, pluhy, postroje a téměř veškerá dřívě používaná mechanizace. V muzeu se výhledově plánují i výměnné, menší doprovodné výstavy drobných sběratelských předmětů, v sekci sbírek kuriozit: kávomlýnky, žehličky, zámky a klíče, keramika a porcelán, sklo, hračky, dřevěné sošky, atd.
Muzeum Vladimíra Preclíka v Bechyni	V zámeckém parku je v návštěvnické sezóně veřejnosti přístupna sýpka, od roku 1998 jako Muzeum Vladimíra Preclíka. Pozdně gotická budova s překrásnými ukázkami tesařského umění nabízí expozice na ploše cca 1500 m ² v 5 podlažích (včetně sklepních a půdních prostor). Expozice tvoří přes 100 děl Prof. ak. Sochaře Vladimíra Preclíka instalovaných ve čtyřech podlažích, další podlaží je věnováno proměnné sezónní výstavě hostů.
Muzeum turistiky v Bechyni	Muzeum turistiky bylo v Bechyni otevřeno v roce 2006 a je to vůbec první muzeum tohoto zaměření v České republice. Muzeum se nachází v budově bývalé židovské synagogy v Široké ulici, nedaleko od náměstí T.G.Masaryka. Muzeum dokumentuje vývoj turistiky u nás i v Evropě, vývoj Klubu českých turistů včetně jeho činností, historických objektů. Představuje významné osobnosti Klubu českých turistů. Podrobná interaktivní elektronická mapa prezentuje více než 200 rozhleden na území celé České republiky. Součástí muzea je stálá expozice „Historie židovských obcí na Bechyňsku“.
Alšova jihočeská galerie - muzeum keramiky	Expozice keramiky Alšovy jihočeské galerie, obsahuje rozsáhlou sbírku prací mezinárodních keramických symposií. Galerie je umístěna v zámeckém areálu v bývalém pivovaru.
Městské muzeum v Bechyni	Sbírky městského muzea jsou návštěvníkům k dispozici od května 2007. V městském muzeu je umístěna stálá expozice věnovaná historii Bechyně od doby kamenné do současnosti. Návštěvníci si mohou prohlédnout i různé sezónní výstavy.
Hasičské muzeum v Bechyni	Nejstarší hasičské muzeum v ČR provozuje místní organizace SDH. Od června 2012 je naleznete v těsném sousedství autobusového nádraží. K vidění je zde hasičská historická technika, výstroj, výzbroj, tiskoviny, slaměné koše, píšťaly, berlovky, miniatury stříkaček, uniformy, zahraniční přilby a vyznamenání.
Muzeum hodin v Soběslavi	Virtuální muzeum hodin vzniklo z obdivu k hodinám. Nejde o muzeum hodin pouze z dávné historie, ale o muzeum různorodých historických i současných hodinových konstrukcí. Web byl Národní knihovnou ČR zařazen do Archivu českého webu a budou tak uchovány zdroje, jež mají dokumentární hodnotu pro současné i budoucí generace a tvoří národní kulturní bohatství. Důležitá je věž v Soběslavi, kde se sdružení

	<p>významně podílelo na nalezení a restaurování unikátního stroje věžních hodin s rámem možná z 15. století. Stroj se stal základem pro vznik hodinářské expozice Věžního muzejíčka. K věži kromě hodin vždy patřily i zvony. Součástí expozice je proto ukázka zvonářské technologie. Muzejíčko sídlí i v místnosti zvané "klenotnice". K tomuto prostředí patří i staré zámky a klíče.</p>
Blatské muzeum v Soběslavi	<p>Blatské muzeum v Soběslavi je pobočkou Husitského muzea v Táboře, jeho oborem je vlastivěda Táborska a spravuje sbírky přírodovědné, národopisné i umělecké. Sídlem národopisného muzea je renesanční Smrčkův dům. Stálá expozice Příroda Táborska je umístěná v Rožmberském domě.</p> <p>V historickém Rožmberském domě, nacházejícím se v centru Soběslavi, je umístěna přírodovědná expozice s názvem Příroda Táborska. V expozici, která čerpá z bohatého fondu přírodovědných sbírek soustředěných do Soběslavi ze všech dřívějších muzeí okresu, se návštěvník seznámí se současným stavem přírody v okrese Tábor. Expozice představuje jednotlivé biotopy regionu s jejich typickou faunou a flórou. Pozornost je věnována také geologickému vývoji a zvláště chráněným územím regionu.</p> <p>Národopis Blat a Kozácka - expozice je rozdělena do dvou základních částí. Přízemí je věnováno zemědělskému zaměstnání obyvatel, řemeslům, podomácké výrobě a domácnosti, 1. patro blatským stavbám, nábytku a lidovému kroji. Etnografická expozice věnovaná tradičnímu zemědělskému způsobu života, řemeslům, lidovým krojům, vybavení domácností a stavbám selského baroka.</p>
Galerie	
Špejchar – obrazárna v Želči	Objekt bývalého špejcharu.
Alšova Jihočeská galerie v Bechyni	Expozice keramiky Alšovy jihočeské galerie, obsahuje rozsáhlou sbírku prací mezinárodních keramických symposií. Galerie je umístěna v zámeckém areálu v bývalém pivovaru.
Galvína – prodejní galerie v Bechyni	Galerie na Libušině ulici byla otevřena v létě 2012. V galerii probíhá stálá prodejní výstava keramiky a výtvarného umění, především místních autorů. Doplňkovým sortimentem jsou kvalitní moravská i zahraniční vína stáčená i lahvová.
Galerie v kostele svatého Marka v Soběslavi	Původně hřbitovní kostel svatého Marka byl založen roku 1650 soběslavským primátorem Zachariášem Markem Markovským. Stavba je jednoduší s trojbokým presbytářem s valenými klenbami. Na jihu přiléhá barokní kaple s kopulí zdobená nádhernou freskou představující svatou trojici. Na severní straně kostela je kamenná kazatelna s pětistou růží z roku 1660. V současnosti slouží kostel pro kulturní účely jako Galerie sv. Marka.

Zdroj: Vlastní zpracování

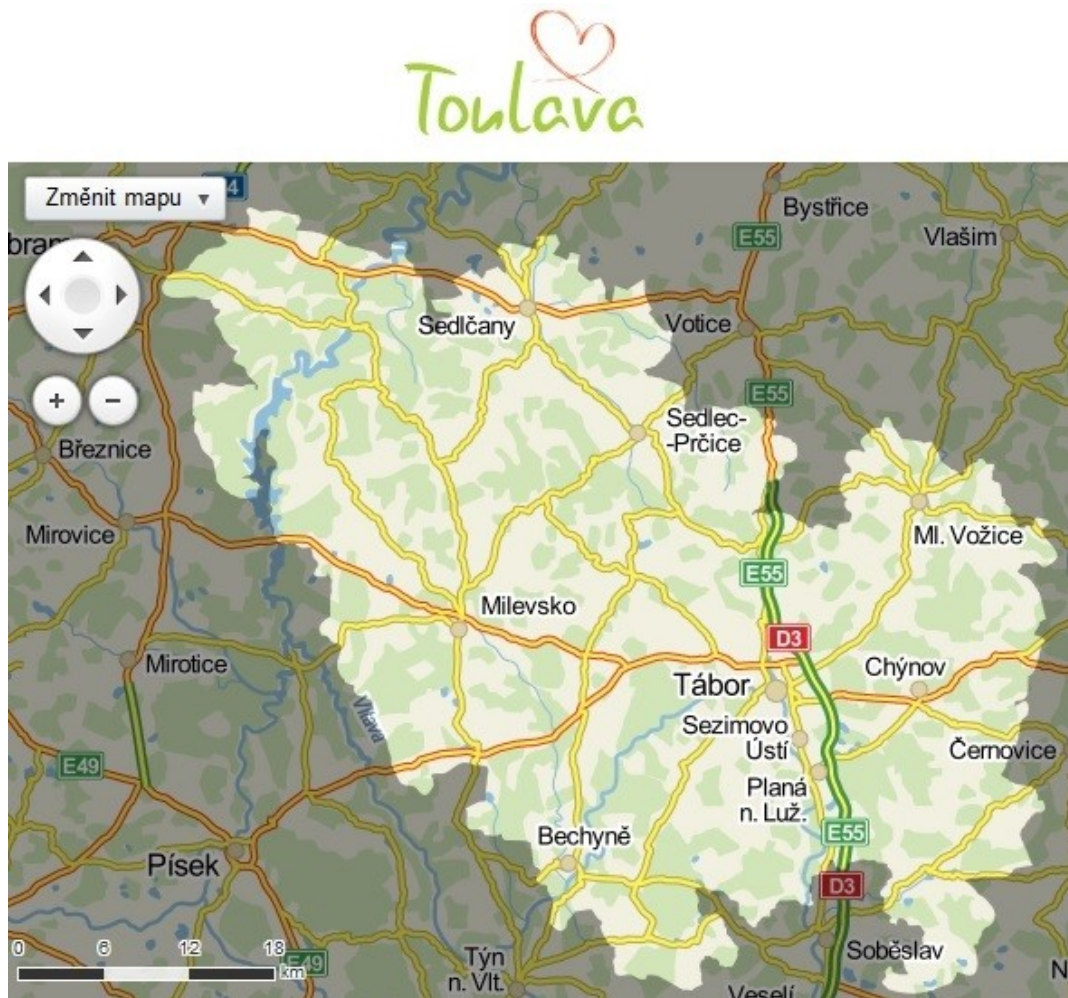
Turistická oblast Toulava

MAS Lužnice svým územím patří do nové turistické oblasti Toulava. Jde o novou turistickou oblast, která má vytvořen společný destinační management, strategii rozvoje cestovního ruchu turistické oblasti a realizuje marketingové aktivity za účelem propagace turistické oblasti, aktivního zapojení obyvatel a provozovatelů turistických aktivit a zařízení cestovního ruchu působících v regionu.

Do Toulavy jsou zapojeny MAS Lužnice, Občanské sdružení MAS KRAJINA SRDCE, MAS Sedlčansko, o.p.s. a MAS Střední Povltaví.

Turistická oblast Toulava se rozprostírá v polovině cesty mezi Prahou a Šumavou. Hranice oblasti tvoří ze severu Sedlčansko, na jihu tvoří hranice Bechyňsko, od východu Mladovožicko a široké okolí města Tábor a na západě Milevsko.

Obrázek č. 24 Území turistické oblasti Toulava



Zdroj: www.toulava.cz

Problémem na území je, že nabídka pro turisty není zcela využita pro cestovní ruch. Hlavním nedostatkem je, že nejsou peníze na zkompletnění služeb pro návštěvníky a turisty, a proto je těžké oslovit širší škálu potencionálních návštěvníků. Je potřeba modernizovat vybavení obcí, sportoviště, modernizovat turistickou infrastrukturu, znovu zlepšení vodácké infrastruktury neboť, řeka Lužnice má velký potenciál. Je dobré rozvíjet ty aktivity, které by prodloužily sezónu cestovního ruchu. Podporovat by se měla všechna muzea a galerie na území. A především by se měly budovat a značit cyklostezky, které jsou svým aktuálním stavem na našem území dalším problémem.

Slabá nebo vůbec žádná propagace mikroregionu má za následek snižování návštěvnosti. Je to zapříčiněno nedostatkem financí na propagaci v takovém objemu, který je potřeba. Proto by se měla podpořit propagace regionu vně i navenek. Zkvalitňování služeb by se dalo zajistit vhodným vzděláváním. Snižování návštěvnosti může mít za následek i hospodářská krize v ČR, která má dlouhodobější charakter. Proto je potřeba udržovat nízkou míru nezaměstnanosti. Podporovat vznik nových pracovních míst a to nejen v období hlavní sezóny.

Zemědělství a lesnictví

Zemědělství se orientuje na rostlinnou výrobu, kde převažuje pěstování obilovin, olejnin, konkrétně potom kukuřice a řepky olejné. Poslední dvě plodiny však představují nebezpečí pro půdní eroze, tedy odplavení svrchních vrstev půdy v době bouřek a přivalových dešťů. Kukuřice se často využívá ve vybudovaných bioplynových stanicích, řepka olejka jako příměs do pohonných látek. Významné je rovněž pěstování brambor. V živočišné výrobě se jedná především o chov skotu, prasat a drůbeže. Původně poměrně rozsáhlá živočišná výroba v posledních letech výrazně ustoupila rostlinné výrobě.

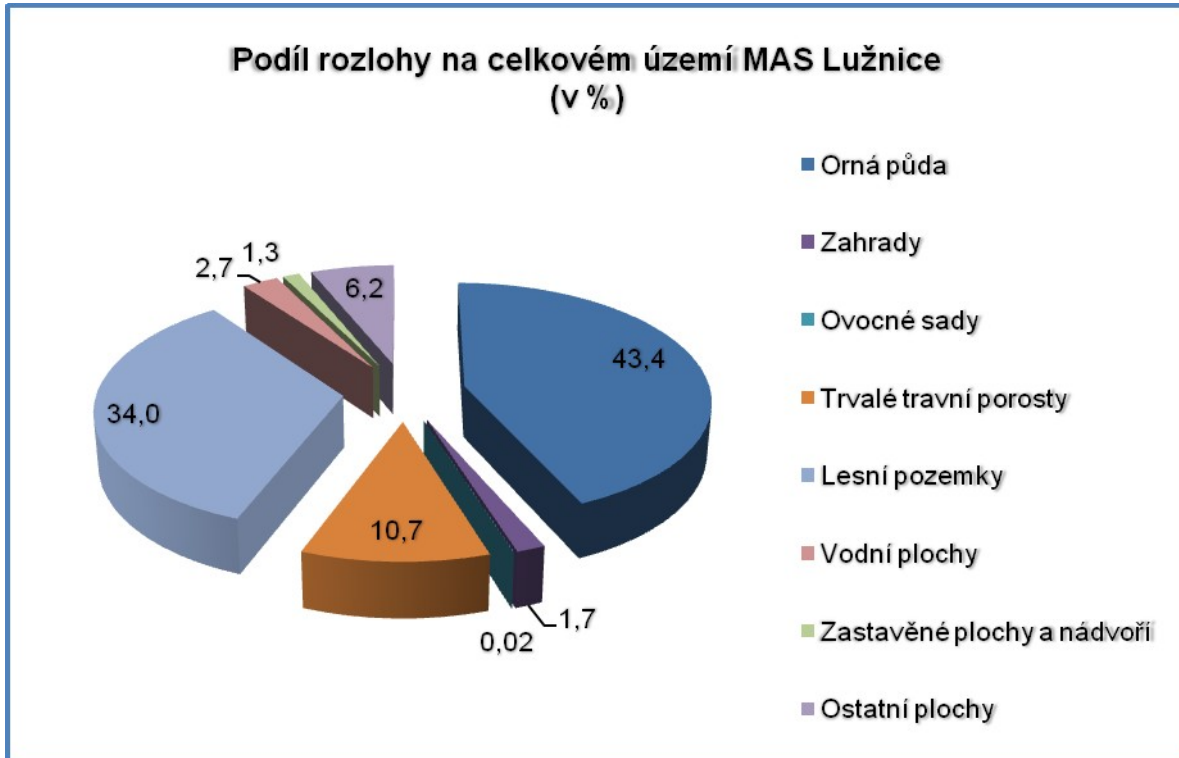
Na území MAS Lužnice se nachází poměrně velké kompaktní lesní celky, na které jsou navázány menší lesní remízky. Jedná se o Kuklu u Malšic, Černickou oboru u Dobronic u Bechyně.

Skladba lesních porostů byla silně poznamenána lesnickou činností, při níž byla nedostatečně zajištěna obnova těžných buků, dubů a jedlí. Z jehličnatých porostů převládají smrkové. Tento stav byl zaviněn v minulosti praktikovanou politikou lesního hospodaření nejen v zájmovém území, ale na území celého Jihočeského kraje.

Lesnictví patří mezi významné profesní kategorie a v rámci Jihočeského kraje má významný podíl na tvorbě HDP. Na tvorbě přidané hodnoty má nízký podíl z důvodu neexistence navazujícího zpracovatelského průmyslu. Má významný vliv na údržbu a tvorbu krajiny a na její rekreační funkce a vytváří tak podmínky, které mají výrazný vliv na rozvoj cestovního ruchu v oblasti.

Druhy pozemků

Graf č. 13 Podíl rozlohy na celkovém území MAS Lužnice

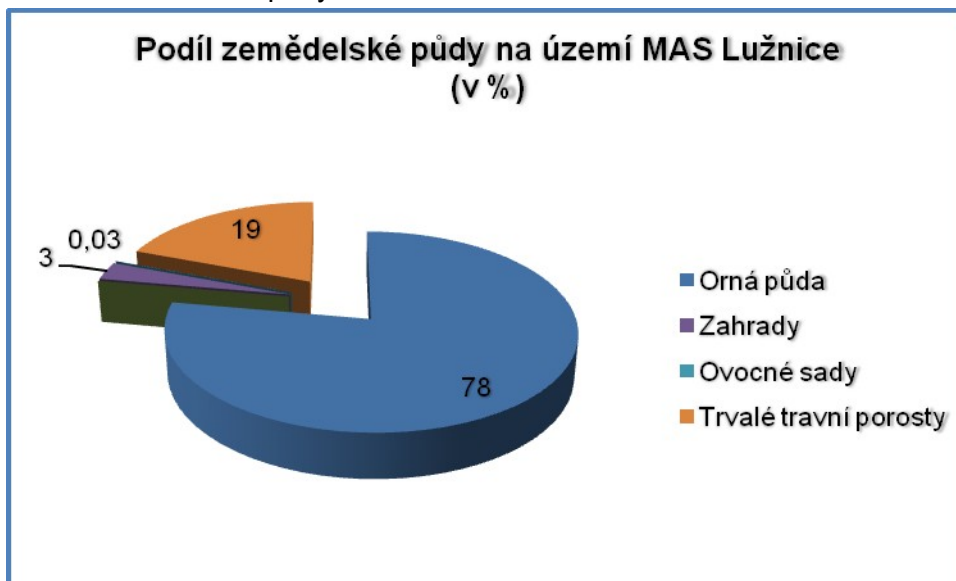


Zdroj: vlastní zpracování

Plochy na území MAS Lužnice můžeme rozdělit na zemědělské (orná půda, zahrady, ovocné sady, trvalé travní porosty) a nezemědělské (lesní pozemky, vodní plochy, zastavěné plochy a nádvoří, ostatní plochy). Zemědělská plocha zaujímá 25 865,18 ha z celkové plochy a nezemědělská půda zaujímá 20 500,7 ha z celkové plochy. V procentuálním vyjádření zemědělské plochy zaujímají 55,8 % a nezemědělské plochy 44,2 % z celkové rozlohy.

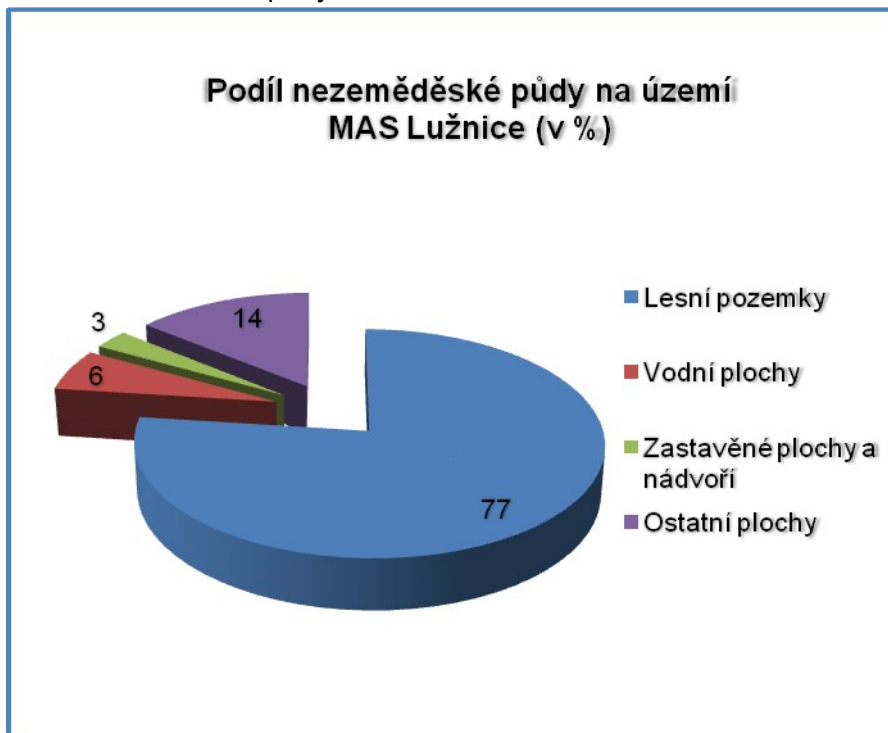
Na území MAS Lužnice převládá orná půda, která zabírá 43,8 % z celkové rozlohy. U zemědělských ploch poté následují trvalé travní porosty 10,7% a zahrady se 1,7 % z celkové rozlohy. Na území nejsou žádné vinice ani chmelnice. Nejmenší podíl mají ovocné sady s pouhými 0,02 % z celkové rozlohy. Vodní plochy zaujímají 2,7 %. Lesní pozemky zaujímají 34 % a zastavěné plochy a nádvoří 1,3 % z celkové rozlohy území. Ostatní plochy jsou 6,2 %.

Graf č. 14 Podíl zemědělské půdy na území MAS Lužnice



Zdroj: vlastní zpracování

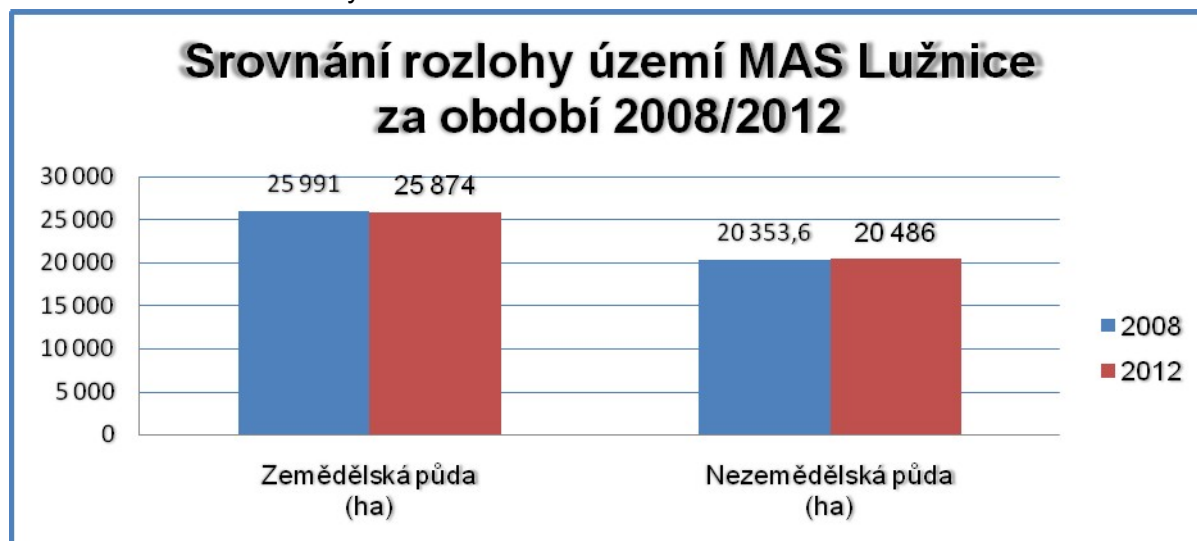
Graf č. 15 Podíl nezemědělské půdy na území MAS Lužnice



Zdroj: vlastní zpracování

V porovnání od roku 2008 do roku 2012 se celková rozloha území zvětšila o 14,8 ha. Jak je z tabulky a následně z grafu patrné, plocha zemědělské půdy klesla o 117 ha. A nezemědělská půda o 131,8 ha vzrostla. Z toho vyplývá, že se zmenšují zemědělské plochy, zemědělcům ubývá zemědělská plocha a to především orná půda, za toto období ubylo 102 ha. Přibýlo lesních pozemků o 9,1 ha, ubylo vodních ploch o 1 ha. Zaznamenal se přírůstek zastavěných ploch a nádvoří o 2 ha a ostatní plochy vzrostly o 123 ha.

Graf č. 16 Srovnání rozlohy území MAS Lužnice za období 2008/2012



Zdroj: vlastní zpracování

Tabulka č. 30 Nejvýznamnější zemědělské subjekty v katastru obcí

Název	Zaměření výroby, služeb	Počet zaměstnanců	Sídlo
Drhovský Miloslav	Rostlinná a živočišná výroba		Maršov 10, Malšice 39175
Smažík Jindřich	Živočišná výroba	1	Bečice
ČRS – MO Bechyně			Bechyně
Panství Bechyně	Lesnictví + cestovní ruch	10	Bechyně
KS Plant s. r. o.	Prodej a servis zemědělské techniky		Bechyňská 358, Malšice 39175
Družstvo Agra Březnice	Zemědělství	55	Březnice
Soukromý zemědělec p. Václav Kalousek	Zemědělství	3	Březnice
Soukromý zemědělec p. Jindřich Čihák	Zemědělství	1	Březnice
Práce v lese p. František Čerňanský	Lesnictví	1	Březnice
Deylová Alena	Práce v lese, švadlena		Čenkov 15, Malšice 39175
Krátká Vlasta, Ing.	Chov a prodej akvarijních ryb.		Čenkov 73, Malšice 39175
Zemědělská společnost Čenkov, a. s.	Rostlinná výroba		Čenkov 76, Malšice 39175

Radek Douda	Zemědělství	3	Haškovcova Lhota
Lihovar Lžín, s. r. o.	výroba ovocných destilátů	5	Dírná - Lžín
Martin Vontruba – soukromý zemědělec	Rostlinná a živočišná výroba	Rodina	Košice - Doubí
Jiří Dvořák	Zemědělství	2	Hodětín - Blatec
Klíma	Chov koní		Hodonice
Kynjan	Chov koní		Hodonice
Obec Hodonice	Pěstební činnost		Hodonice
ZOD Choustník	Zemědělství	80	Choustník
Pila Tománek	Požez. Dřevo	3	Choustník
Soukromý zemědělec Pařízek	Zemědělská výroba	5	Choustník
Soukromý zemědělec Šimeček	Zemědělská výroba	3	Choustník, část Předboř
Zdeněk Dvořák – soukromý zemědělec	Rostlinná a živočišná výroba	Rodina	Košice č. p. 142
Radek Švec – soukromý zemědělec	Rostlinná a živočišná výroba	Rodina	Košice č.p. 176
František Janda, soukromý zemědělec	Zemědělská prvovýroba	0	Libějice č.p. 4
Zeelandia	Potravinářství		Malšice 267
M – POLAR s. r. o.	Služby pro zemědělství, polní práce, setba		Malšice 325
Pigmal, a.s.	Živočišná výroba		Malšice 341
Briklis	Kovovýroba, dřevěné brikety		Malšice335
František Svoboda	Autodoprava, zemědělství	1	Mlýny
Josef Svoboda	Pastevectví	1	Mlýny
František Maré	Chov prasat	1	Mlýny
Novák Martin, Ing.	Zemědělská prvovýroba, bioplynka		Obora 4, Malšice 39175
Reprogen a. s., Planá nad Lužnicí	Zemědělství - testování		Planá nad Lužnicí sídlo, ale obhospodařovává okolí
Zemědělské družstvo Lípa Radětice	Zemědělská výroba		Radětice
Obec Řepeč	Lesnictví	7	Řepeč
Jasanka s. r. o.	Zemědělství viz. Justice.cz	Dle potřeby	Skopytce - Chabrovice
Zemědělská spol. Slapy, a. s.	Zemědělství, bioplynová stanice	cca 20	Slapy
Farma Kupka	RV, agroturistika	3	Slapy
OSEV JIH	Úprava osiv	10	Slapy
ZD Opařany	Zemědělská výroba		Stádlec
Petr Fuka	Nabídka kácení a údržba lesa.	1	Stádlec
Štičí líheň Esox	rybářství		Tábor

Eurofarms s.r.o.	Rostlinná výroba	1	Vlastiboř
Trans s. r. o. J. Šťastný	Lesnictví	6	Záhoří
Dřevospol Šťastný	Dřevovýroba	30	Záhoří
Trans Šťastný	Autodoprava a lesnictví	7	Záhoří
Ladislav Kotrba	trávníky		Želeč
Rosa Sudoměřice s. r. o.	Zemědělství	7	Sudoměřice u Bechyně
Městské lesy	Lesnictví		
Lesy ČR	Lesnictví		

Zdroj dat: Dotazníkové šetření a informace dostupné z internetu

Zemědělství hraje na našem území důležitou roli, už jen proto, že zemědělské plochy zaujímají značný podíl z celkové rozlohy. Proto musíme dbát na rozvoj technického vybavení jednotlivých zemědělských družstev i menších zemědělců, které nemají dostatečné množství vlastních prostředků na rozvoj svého technického zázemí.

Problémem může být rozvoj lesnictví. Hlavními důvody jsou finance na nákup a výsadbu nových dřevin na obnovu lesních porostů a na nákup technického vybavení. Dalším problémem mohou být majetkové poměry. Více vlastníků vede ke komplikovanější údržbě lesů, proto by bylo vhodné sdružovat tyto vlastníky a vytvořit silné lesnické odvětví.

2.1.7 Myslivost

Seznam honebních společenstev a honiteb vlastních

Honební a myslivecká společenstva působí v obcích Březnice, Černýšovice, Haškovecova Lhota, Chrbonín - Vlčeves, Choustník, Košice, Lom - Libějice, Malšice, Mlýny, Radětice, Řepeč, Skopytce, Skrýchov u Malšic, Slapy, Stádlec, Sudoměřice u Bechyně, Zvěrotice - Myslkovice, Želeč a Panství Bechyně.

Zdrojem informací jsou oficiální stránky okresního města Tábor, kde naleznete i bližší informace.

Infrastruktura a životní prostředí

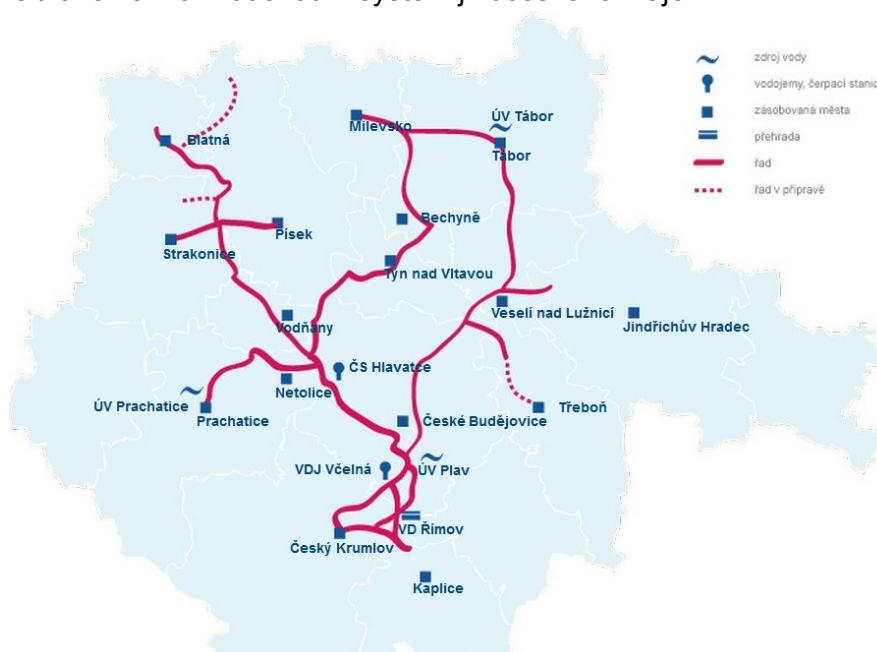
2.1.8 Technická infrastruktura

Vodovodní a kanalizační síť

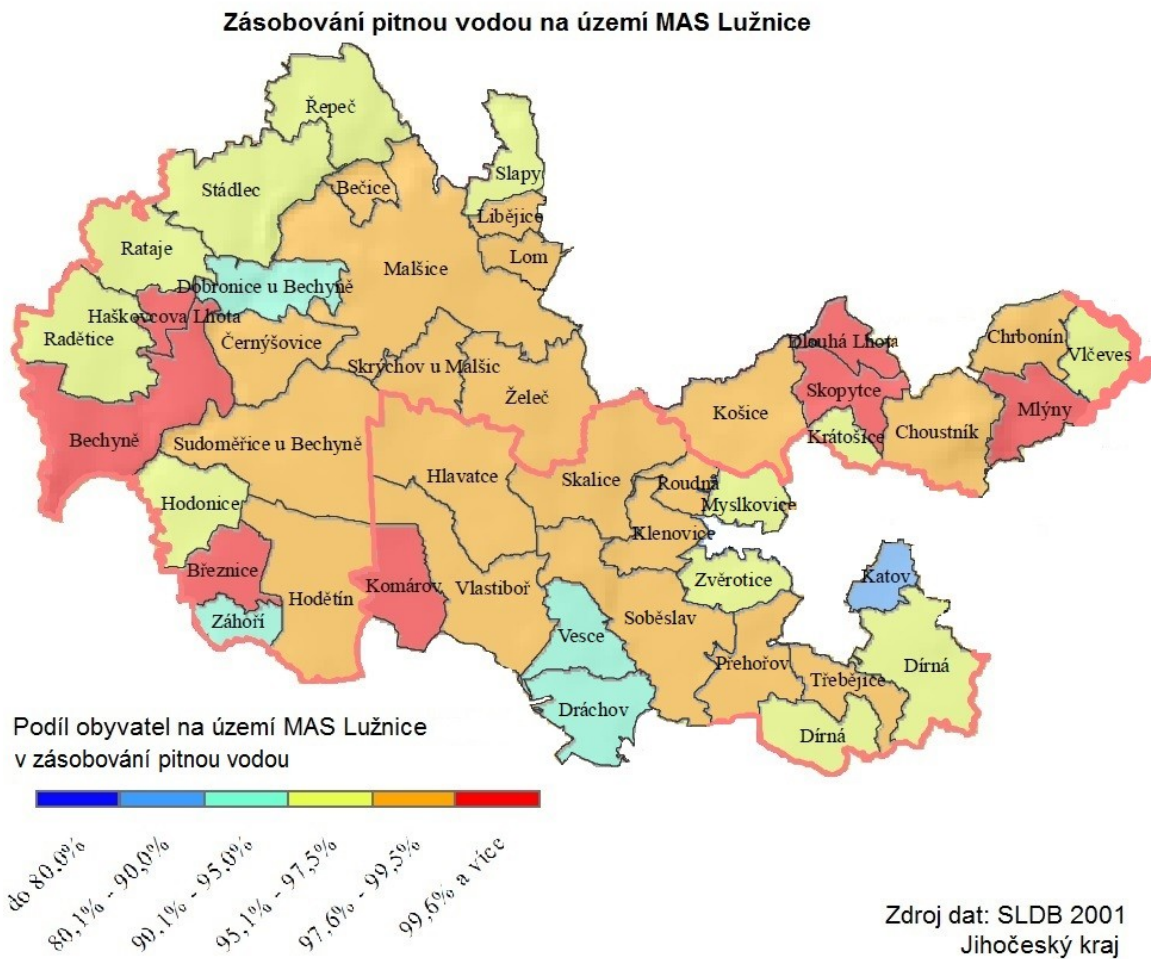
Téměř veškeré odběry vody jsou realizovány prostřednictvím Jihočeské vodárenské soustavy (JVS) s hlavním zdrojem pitné vody, nádrží Římov. Z úpravny vody Plav je voda rozváděna třemi hlavními řadami: severní větví je zásobováno Tábořsko a Jindřichohradecko. Přestože surová voda, zejména z povrchových odběrů nedosahuje často požadovaných parametrů, je kvalita dodávané pitné vody vyhovující a zásobování vodou je jak po kvalitativní, tak i kvantitativní stránce zajištěno i pro dlouhodobý časový výhled. Předpokladem však je realizace potřebných rekonstrukcí úpravny vody a náhrada některých málo vyhovujících vodních zdrojů. Žádoucí je též dobudování zásobovacích systémů tak, aby jednotlivé kvalitní zdroje byly kapacitně plně využívány a zdroje se zhoršenou kvalitou tak mohly být odstaveny. Město Bechyň je zásobováno pitnou vodou ze zdroje Vodárenského sdružení Bechyňska a z vodárenské soustavy vodu neodebírání. Vodárenská zařízení jsou propojena v čerpací stanici Sudoměřice, takže celou oblast Bechyňska lze v případě potřeby zásobovat z Vodárenské soustavy JVS. Obce Záhoří a Dírná zásobuje sdružení Vodárenské soustavy Bukovská voda. V řešeném území je zásobováno 94 % obyvatel vodou z vodovodů.

Napojení obyvatel na veřejný vodovod a kanalizaci je v současné době na dostačující úrovni, je však nutno počítat s průběžnou rekonstrukcí a rozšiřováním této infrastruktury. Tato oblast je finančně náročná a náklady na výstavbu a modernizaci vysoké. Mnoho obcí nedisponuje čistítkou odpadních vod.

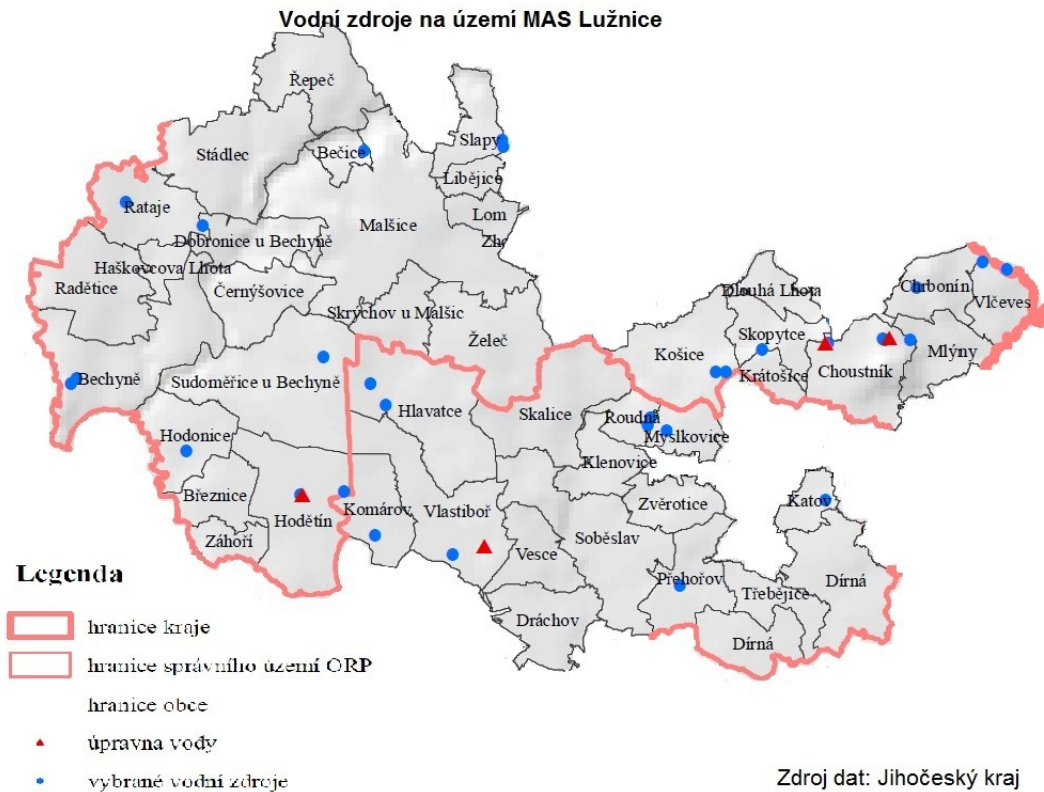
Obrázek č. 25 Vodovodní systém jihočeského kraje



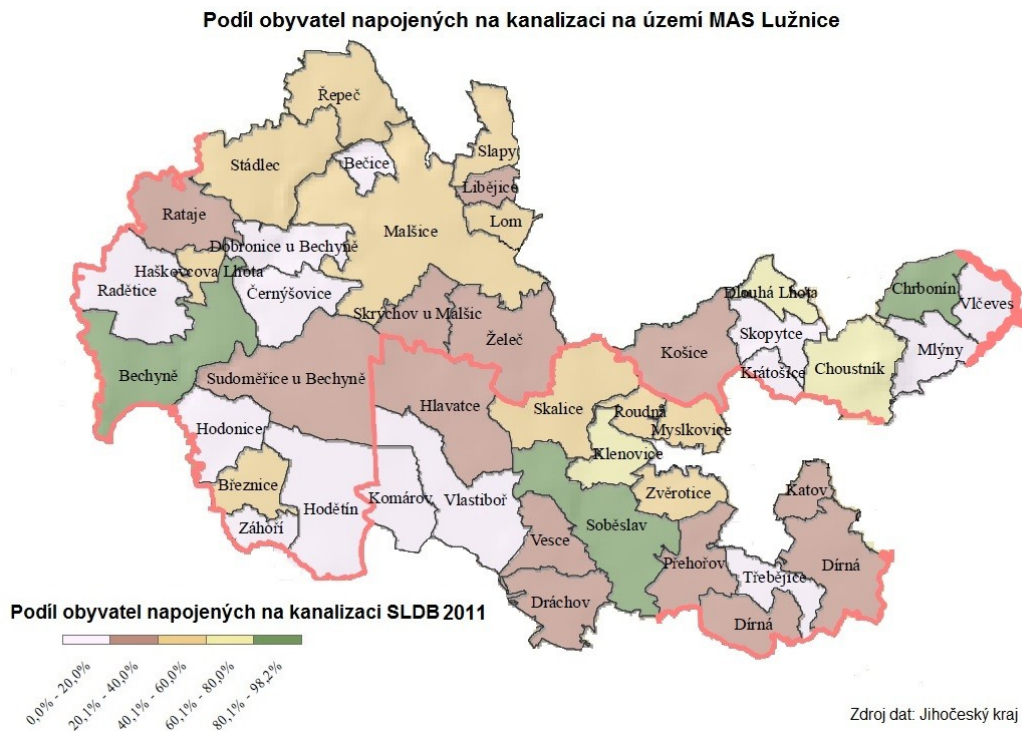
Obrázek č. 26 Zásobování pitnou vodou na území MAS Lužnice



Obrázek č. 27 Vodní zdroje na území MAS Lužnice



Obrázek č. 28 Podíl obyvatel napojených na kanalizaci na území MAS Lužnice



Vodárenské sdružení Bechyňsko

Hlavní činností sdružení je výroba a dodávka pitné vody pro obyvatelstvo a ostatní odběratele, odvádění a čištění odpadních vod a ostatní činnosti s tím související, např. výstavba nových vodohospodářských zařízení, opravy a údržba. V roce 1997 se spojily obce, které byly napojeny na vodní zdroj Nová Ves a Sudoměřice u Bechyně a založily Vodárenské sdružení Bechyňsko. To sdružuje 6 obcí v území MAS Lužnice, o rozloze 9 687 ha a zajišťuje pro členské obce vlastní zdroje pitné vody, provoz vodárenské a kanalizační soustavy, včetně zajištění dodávky vody koncovému uživateli a jejího vyúčtování. Sdružení sídlí v Bechyni v areálu čistírny odpadních vod. Členské obce jsou Bechyň, Březnice, Černýšovice, Haškovcova Lhota, Hodětín, Radětice a Sudoměřice u Bechyně.

Jihočeský Vodárenský svaz

Jihočeský vodárenský svaz byl založen a plně kontrolován městy a obcemi, převážně z jihočeského kraje. Svaz již sdružuje více než 250 obcí (členů). Provozuje, spravuje a udržuje společný majetek, který funguje jako jeden systém a slouží městům, obcím a jejich občanům. Vodovodní systém měří celkem 538 km, JVS dodá ročně přibližně 17 mil. m³ pitné vody, tzv. vody předané. Vodou předanou zásobuje navazující vodovody jednotlivých měst a obcí, celkem 380 000 trvale bydlících obyvatel. Mezi členské obce JVS patří Bechyň, Březnice, Černýšovice, Dírná, Haškovcova Lhota, Hodětín, Košice, Soběslav, Sudoměřice u Bechyně, Třebějice a Rataje.

Sdružení měst a obcí Bukovská Voda

Sdružení měst a obcí Bukovská voda bylo založeno v roce 1993 pod názvem Sdružení měst a obcí skupinového vodovodu Dolní Bukovsko, čítá 25 měst a obcí a rozloha činí 42 048 ha. Předmětem činnosti SMO Bukovská voda je zajištění správy a rozvoje vodohospodářského zařízení pro jímání, úpravu a zásobování měst a obcí pitnou vodou. Mezi členy SMO Bukovská Voda patří i obec Dírná a Záhoří.

2.1.9 Bydlení

Klíčovým faktorem pro stabilizaci obyvatelstva a zvýšení kvality života v regionu je dostupnost bydlení v odpovídající velikosti a kvalitě. Nedostatek příležitostí pro bydlení omezuje rozvoj místního společenství. Zejména mladí lidé musí nalézt dostupnou cestu k získání vlastního bydlení v obci, jinak hrozí nebezpečí, že se za bydlením odstěhují někam jinam. Přitom jde o skupinu lidí na počátku jejich ekonomické aktivity, která je klíčová pro další rozvoj obcí a regionu.

Prohlubující se sociální rozdílnost české společnosti odpovídá také rozdílné poptávce po bytech různé velikosti i standardu bydlení. Nová výstavba a rekonstrukce stávajících objektů musí směřovat k rozšíření nabídky, zejména v těch oblastech, kde dnes existuje (nebo je očekáván v blízké budoucnosti) největší nesoulad nabídky a poptávky. Je to především poptávka po malometrážních bytech, zejména ze strany jednotlivců a bezdětných rodin, a to jak seniorů, tak i svobodných mladých lidí; poptávka po bytech v domech s pečovatelskou službou; poptávka po pozemcích pro individuální bytovou výstavbu, a to v různých lokalitách,

rozdílných velikostí i cenou stavebních parcel; poptávka po bydlení v obecních (nájemních) bytech.

Tabulka č. 31 Srovnání dokončených bytů

Obec název	Dokončené byty celkem 2001-13 (vč. nástaveb a příst., domů pro seniory aj.)	Dokončené byty v rodinných domech 2001-13	Dokončené byty v bytových domech 2001-13
Bečice	3	2	0
Bechyně	118	52	0
Březnice	4	4	0
Černýšovice	3	1	0
Dírná	2	2	0
Dlouhá Lhota	2	2	0
Dobronice u Bechyně	2	2	0
Dráčov	2	2	0
Haškovcova Lhota	6	0	0
Hlavatce	1	1	0
Hodětín	1	1	0
Hodonice	6	4	0
Choustník	10	9	0
Chrbonín	2	2	0
Katov	3	3	0
Klenovice	32	32	0
Komárov	0	0	0
Košice	41	35	0
Krátošice	1	0	0
Libějice	7	5	0
Lom	9	6	0
Malšice	90	55	0
Mlýny	3	1	0
Myskovice	10	10	0
Přehořov	5	5	0
Radětice	1	1	0
Rataje	5	0	0
Roudná	9	9	0
Řepeč	11	7	0
Skalice	8	7	0
Skopytce	1	1	0
Skrýchov u Malšic	0	0	0
Slapy	32	30	0
Soběslav	145	61	15
Stádlec	13	10	0
Sudoměřice u Bechyně	30	20	0
Třebějice	0	0	0
Vesce	9	8	0
Vlastiboř	1	1	0
Vlčeves	3	3	0
Záhoří	0	0	0

Zvěrotice	10	10	0
Želeč	54	28	23

Zdroj: ČSÚ

Z tabulky se dozvíme, že nejvíce dokončených bytů za období 2001 až 2013 bylo v obcích Haškovcova Lhota, Myslkovice, Hodětín a Hodonice. Na území MAS Lužnice bylo dokončeno 968 bytů. Což je 3,78 % z celkového počtu dokončených bytů v Jihočeském kraji a 0,2345 % z celkového počtu dokončených bytů v České republice. Můžeme si stanovit ukazatel, kolik bytů připadne na každých 1 000 obyvatel. Dostaneme výsledek 38 dokončených bytů na 1000 obyvatel v letech 2001 - 2013.

Tabulka č. 32 Dokončené byty celkem

Dokončené byty celkem 2001-2013 (vč. nástaveb a příst., domů pro seniory aj.)	Dokončené byty v rodinných domech 2001-2013	Dokončené byty v bytových domech 2001-2013
25640	14902	5409
412776	199589	127320
695	432	38

Zdroj: ČSÚ

Problém tvoří chátrání starých budov a památek a zanedbaná veřejná prostranství, která tak narušují celkový vzhled obcí. Zajištění rekonstrukcí těchto budov a památek přispějí k zlepšení celkového stavu obcí a zajistíme tím delší životnost a užívání pro další generace. Na území je důležité podporovat bydlení. Hrozí odliv obyvatel do jiných lokalit mimo naše území.

Vybavenost obcí a služby

Tabulka č. 33 Vybavenost obcí a služby

Obec	Pošta	Matrika	Škola	Obchod	Pohostinství	KD/sál	Zdrav. zařízení	Knihovny	Hřbitov	Sakrální stavby
Bečice	-	-	-	-	ano	ano	-	-	-	-
Bechyně	ano	ano	ano	ano	ano	ano	ano	2	2	3
Březnice	ano	ano	-	ano	ano	ano	-	1	-	-
Černýšovice	-	-	-	-	-	-	-	1	-	-
Dírná	ano	ano	-	ano	-	-	ano	1	2	1
Dlouhá Lhota	-	-	-	ano	-	-	-	-	-	-
Dobronice u Bechyně	-	-	-	ano	-	-	-	2	-	1
Dráčov	-	ano	-	ano	ano	ano	-	1	1	1
Haškovicova Lhota	-	-	-	-	-	-	-	-	-	-
Hlavatce	ano	-	-	ano	-	-	-	-	1	1
Hodětín	-	-	-	-	-	-	-	1	-	-
Hodonice	-	-	-	-	-	-	-	-	-	-
Choustník	ano	ano	ano	ano	-	-	ano	1	1	1
Chrbonín	-	-	-	ano	-	-	-	-	-	-
Katov	-	-	-	-	-	-	-	-	-	-
Klenovice	-	-	-	ano	-	ano	-	1	-	-
Komárov	-	-	-	ano	-	-	-	1	-	-
Košice	ano	-	*ano	ano	-	-	ano	1	1	1
Krátošice	-	-	-	-	-	-	-	-	-	-
Libějice	-	-	-	?	ano	ano	-	-	-	-
Lom	-	-	-	-	-	ano	-	-	-	-
Malšice	ano	ano	ano	ano	ano	ano	ano	1	1	1
Mlýny	-	-	-	ano	ano	-	-	1	1	1
Myslkovice	ano	ano	-	ano	-	-	-	1	1	-
Přehořov	-	-	-	ano	ano	ano	-	1	1	1
Radětice	-	-	-	ano	ano	ano	-	1	-	-
Rataje	-	-	-	ano	ano	ano	-	1	1	1
Řepeč	-	-	-	ano	ano	ano	-	1	-	-
Roudná	-	-	-	ano	ano	-	-	1	1	1
Skalice	-	-	-	ano	ano	ano	-	2	1	1
Skopytce	-	-	-	-	-	-	-	1	-	-
Skrýchov u Malšic	-	-	-	-	-	ano	-	-	-	-
Slapy	ano	-	*ano	ano	ano	ano	-	1	1	-
Soběslav	ano	ano	ano	ano	ano	ano	ano	1	2	4
Stádlec	ano	ano	*ano	ano	ano	ano	ano	4	1	1
Sudoměřice u Bechyně	ano	-	ano	ano	ano	ano	-	3	1	1
Třebějice	-	-	-	-	-	-	-	-	-	-
Vesce	-	-	-	-	-	-	-	1	-	-
Vlastiboř	-	-	-	-	ano	ano	-	2	-	-
Vlčeves	-	-	-	-	-	-	-	1	-	-
Záhoří	-	-	-	-	-	-	-	1	-	-
Zvěrotice	-	-	-	-	ano	ano	-	1	-	-
Želeč	ano	-	*ano	ano	ano	ano	ano	1	-	-

Zdroj: vlastní dotazníkové šetření a stránky obcí

Poznámky: * = pouze 1.stupeň

Na území MAS Lužnice je celkem 13 poboček České pošty, a. s. Občané z 9 obcí mají k dispozici matriku. Celkem 26 obcí má na svém území obchod s potravinami či smíšeným zbožím. Na území MAS Lužnice je 9 základních škol a z toho jsou 4 školy pouze pro první stupeň a 10 mateřských škol.

18 obcí má k dispozici restaurační či pohostinské zařízení. 19 obcí na území disponuje kulturním domem či společenským sálem k pořádání různých společenských akcí. A zdravotnické zařízení najdeme v 8 obcích. Když sečteme veškeré pobočky knihoven na území MAS Lužnice, zjistíme, že obyvatelé jich mají k dispozici 40. Na území se nachází 20 hřbitovů a 21 sakrálních staveb.

Obřadní síň nalezneme v Bechyni a v Soběslavi. Smuteční síň nalezneme v Bechyni, Dírně, Soběslavi.

2.1.10 Protipovodňová opatření

V posledních letech postihlo území několik povodní, výrazně největší škody způsobily povodně v srpnu 2002 a červnu 2013. Poté začaly jednotlivé obce řešit svou protipovodňovou ochranu. Jednalo se především o obce ležící na toku řeky Lužnice, jejího přítoku říčky Smutná a dále na toku Černovického potoka. V současnosti mají protipovodňovou ochranu před 50letou vodou dokončenou města Soběslav, Bechyně a obce Budislav.

Obrázek č. 29 Záplavové oblasti



2.1.11 Dopravní infrastruktura

Dopravní infrastruktura hraje důležitou roli v dalším rozvoji tohoto území a ve spokojenosti obyvatel a návštěvníků s prostředím, ve kterém se pohybují.

Stav a vývoj území z hlediska dopravní infrastruktury

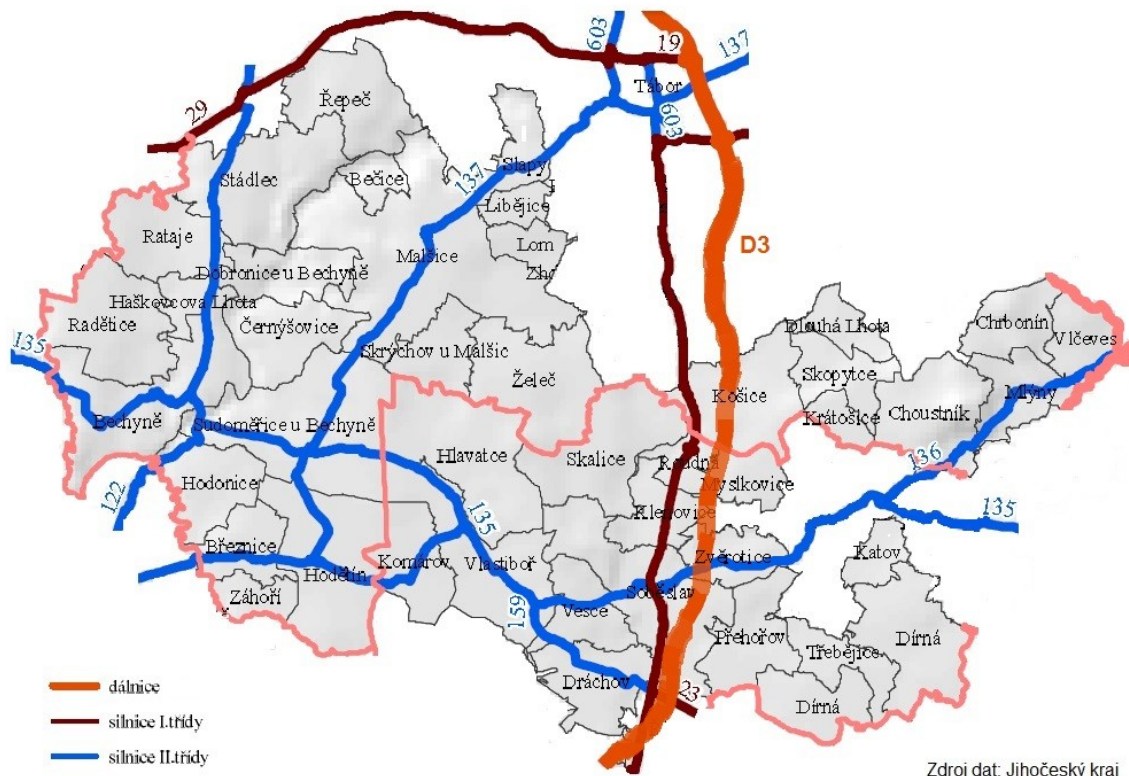
Pro přepravu osob a zboží má dominantní význam silniční a železniční síť. Ekonomicky nejefektivnější a zároveň nejšetrnější k životnímu prostředí je využívání multimodálních evropských přepravních koridorů. Z hlediska území ČR leží MAS Lužnice na významném multimodálním koridoru M1 Praha - České Budějovice – státní hranice (Linz). Ten je tvořen dálnicí D3 a silnicí I/3 (E55). Na tento hlavní severojižní dopravní tah navazuje u města Tábor kolmým křížením silnice I/19 Pelhřimov – Milevsko – Příbram a na západě krátký úsek I/29 směr Písek. Součástí silniční sítě jsou také silnice II. třídy spojující významná sídla území a dále relativně hustá síť silnic III. třídy, určených k vzájemnému dopravnímu propojení obcí a k jejich připojení na soustavu silnic vyšších tříd. Intenzita silniční dopravy neustále roste, což má negativní vliv na kvalitu životního prostředí. V řešeném území patří úsek dálnice D3 a silnice I/3 (E55) k nejzatíženějším v kraji.

Dálnice a rychlostní komunikace

Hlavním předpokladem pro napojení kraje na evropskou a celorepublikovou dopravní síť je v rámci multimodálního koridoru M1 (X.) dobudování dálnice D3 na trase Praha – Tábor – České Budějovice – Dolní Třebonín (– Linz). Dálnice je v úseku procházejícím MAS Lužnice již dokončena.

Obrázek č. 30 Dopravní infrastruktura na území MAS Lužnice

Dopravní infrastruktura na území MAS Lužnice



Silnice

Silniční síť vykazuje relativně vysokou hustotu, ovšem technický stav se zhoršuje, i proto téměř všechny obce požadují zlepšení technického stavu svých komunikací na svém území. Situaci komplikuje vysoký nárůst počtu automobilů, převaha individuální automobilové dopravy nad hromadnou dopravou cestujících a vysoké provozní náklady na údržbu silničních komunikací.

Z hlediska druhů přepravy na území je nejdůležitější doprava silniční. V pracovním týdnu je možné se dopravit autobusem téměř do všech obcí, i když je to mnohdy pouze jeden spoj za den. O víkendu je většina obcí nedostupná z hlediska autobusové dopravy. Nejvýznamnějším silničním spojením území s okolím je mezinárodní sinice E55 Praha – Tábor - Veselí nad Lužnicí - České Budějovice.

Nezanedbatelná je hustá síť místních komunikací, lesních a polních cest, které se dají vhodně využít ke značení cyklotras a budování cyklostezek či tras pro jízdu na koních. Kvalita značení a údržba pěších tras Klubem českých turistů je evropským unikátem.

Silnice I/3, I/19 a I/29 mají charakter spojení pro nadregionální i místní provoz. Silnice II. třídy mají v řešeném území povahu místních regionálních tahů, spojujících středně velká a malá sídla, ležící mimo síť silnic I. třídy. Jedná se o:

- silnici II/122 Týn nad Vltavou – Bechyně – Jistebnice (napojením na II/120)
- silnici II/135 Kamenice n.L. – Soběslav – Bechyně (napojením na II/105)

- silnici II/136 Černovice – Mlýny – Tučapy
- silnici II/137 Načeradec – Mladá Vožice – Tábor – Sudoměřice u Bechyně (napojením na II/159)
- silnici II/409 Černovice – Planá nad Lužnicí

Stav sítě místních komunikací se postupnými opravami zlepšuje, ale chybí zde peníze. Většina obcí nemá dostatečnou síť chodníků. Obecní komunikace jsou v nedostatečném stavu. Důvodem jsou vysoké náklady na potřebné opravy a nedostatek obecních peněz. Bez nutné podpory se stav komunikací bude zhoršovat.

Železnice

Na území MAS Lužnice se nachází pár železničních tratí. Pro území je podstatná trať 220, Praha - Tábor - Veselí nad Lužnicí - České Budějovice. Tato trať zajišťuje spojení s okolím v severojižním směru. Značná část železniční trati číslo 202 Tábor - Bechyně prochází severní částí území (Sudoměřice u Bechyně). Je to trať lokálního, regionálního charakteru. Spojuje území na jedné straně s lázeňským městem Bechyně, na druhé straně s městem Tábor. Odtud je vlakové spojení ve směru Praha, Brno a České Budějovice. Tato trať má svou historickou hodnotu. Jedná se o první elektrifikovanou dráhu ve střední Evropě, jejímž stavitelem byl Ing. František Křížík.

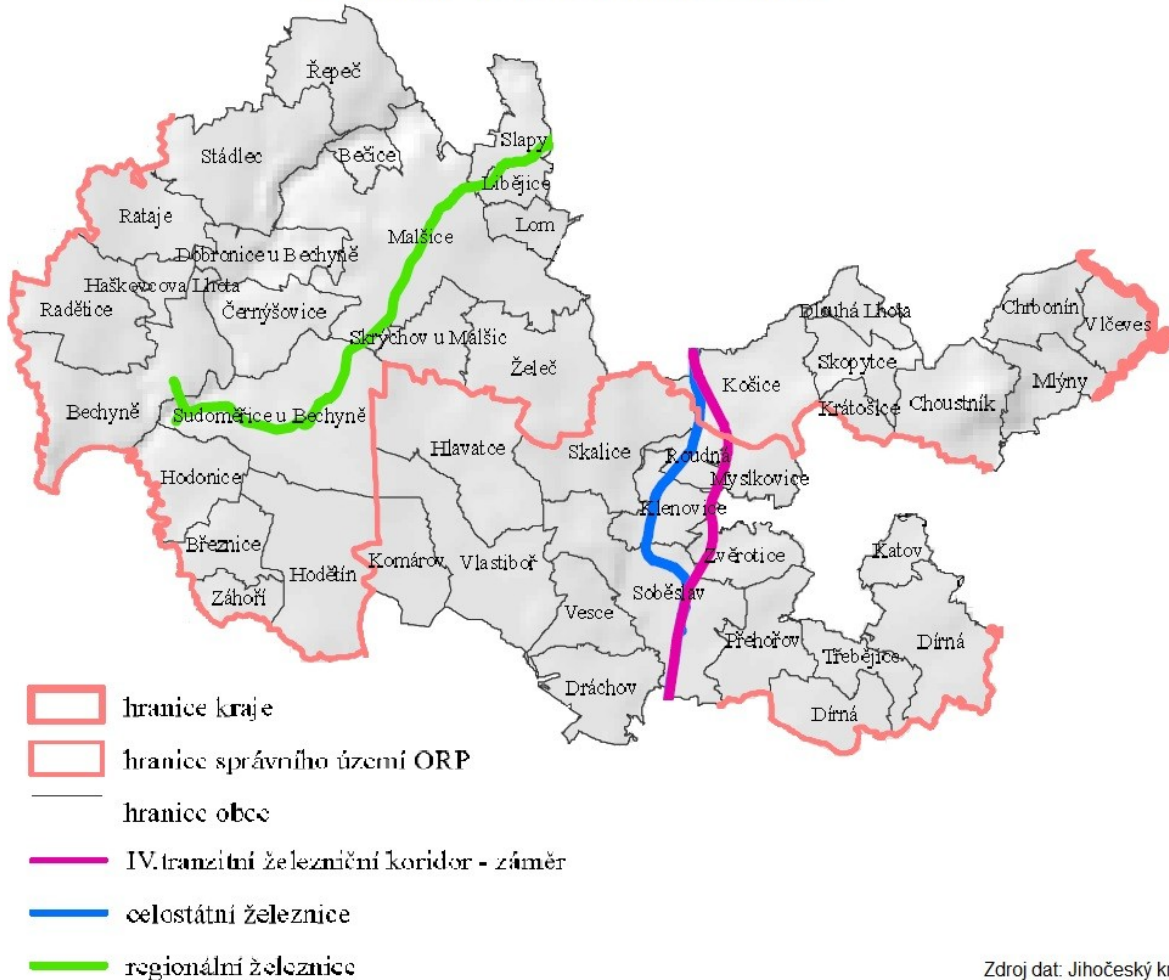
Tabulka č. 34 Železniční tratě na území MAS Lužnice

Trať číslo	Název trati	Druh trati	Trakce	Rozchod
202	Tábor – Bechyně	Regionální	Elektrická	Normální – 1435 mm
220	(Praha) – Benešov u Prahy – České Budějovice	Nadregionální	Elektrická	Normální – 1435 mm

Zdroj: vlastní zpracování

Obrázek č. 31 Železniční infrastruktura na území MAS Lužnice

Železniční síť na území MAS Lužnice



Zdroj dat: Jihočeský kraj

Trat' č. 202

"Bechyňka", neboli elektrifikovaná železniční trať spojující města Tábor a Bechyni v jižních Čechách, je sice nenápadnou, ale kupodivu doposud báječně sloužící technickou památkou. Tuto **nejstarší elektrickou dráhu v tehdejší Rakousko-Uhersku (a ve střední Evropě)** nechalo postavit sdružení s názvem "Družstvo bechyňské dráhy" v roce 1903. Původně mělo jít o běžnou trať s parním provozem, ale na **návrh českého vynálezce inženýra Františka Křížika byla nakonec postavena levnější a výhodnější trať elektrická**. Křížikova továrna dodala i dva motorové vozy a zajistila napájení trakce stejnosměrným proudem. Celou 23 km dlouhou trať si můžete snadno projet dodnes, ať už současnými vozy (běžný provoz), nebo těmi původními, navrženými samotným Křížíkem (historické jízdy, většinou o víkendech). Teprve po cestě si dnešní člověk uvědomí, jak ohromnou vymožeností byla ve své době železnice, a pochopí obdiv, jaký k ní lidé na přelomu 19. a 20. století chovali. Pochopí také

naivní důvěru tehdejších lidí, že v právě začínajícím 20. století už pro člověka nebude nic nemožné.¹⁰

Trat' č. 220

Železniční trať Praha – Benešov u Prahy – České Budějovice (v jízdním řádu označená číslem **220**) je součástí IV. tranzitního koridoru a patří tak mezi nejdůležitější železniční tratě v Česku. Její část z Prahy do Benešova je vyčleněna jako trať 221. Byla postavena jako **Dráha císaře Františka Josefa**. Většina trati mezi Benešovem a Budějovicemi je jednokolejná, postupně je však zdvojkolejňována. Aktuálně probíhají stavební práce na novém železničním koridoru. Úsek z Benešova do Veselí nad Lužnicí byl zprovozněn v roce 1871, mezi Veselím a Českými Budějovicemi začaly vlaky jezdit v roce 1874.¹¹

Dopravní obslužnost

Dopravní obslužnost je dostatečná. Skrz území vedou i trasy dálkových spojů, ty zajišťuje Jihočeský kraj. Železniční dopravu zajišťují převážně ČD (regionální železniční trať Tábor – Bechyně) Problémy nastávají ve víkendovém provozu, kdy je dopravní obslužnost omezena. Hodně obyvatel, tak nemá možnost cestovat hromadnou dopravou. Nejen že je potřeba udržet veřejnou dopravu ale i zajistit její rozvoj.

Cyklistická doprava

Vybavenost území cyklostezkami tj. komunikacemi vymezenými pouze pro provozování cyklistiky je nulová. Ve srovnání se zájmem o rekreační cyklistiku ze strany obyvatel i turistů jde o významný problém. Přitom jízdní kolo je stále využívaným prostředkem pro dopravu do práce, školy či za zábavou.

Klíčem k rozvoji cyklistické dopravy je vytvoření bezpečné infrastruktury pro cyklisty a to pomocí těchto nástrojů:¹²

- přímými náklady do výstavby cyklistické infrastruktury (dotace ze Strukturálních fondů EU, ze Státního fondu dopravní infrastruktury, z krajských rozpočtů);
- nepřímými náklady, kdy při novostavbách a rekonstrukcích státních, krajských komunikací, železničních stavbách se budou i realizovat opatření ve prospěch cyklistiky (cyklistické pruhy, cyklistické stezky, lávky, podjezdy);
- realizace ekonomicky levných pro-cykloopatření, které výrazně napomohou rozvoji cyklistické dopravy v území (realizace cyklistických pruhů na státních a krajských komunikacích, pokud jsou k tomu uzpůsobené podmínky, využití dopravně-organizačních opatření zohledňujících provoz cyklistů (možnost vjezdů do pěších zón a do jednosměrných ulic, zřizování zón 30, cyklistických ulic, atd.), při stísněných podmínkách použití užších cyklistických komunikací, použití i jiných, než asfaltových a betonových technologií při výstavbě cyklistických komunikací.

¹⁰ Citace: <http://kabinety.tyrsova.cz/dejepis-viii/cesty-do-minulosti/krizikova-elektricka-draha>

¹¹ Zdroj: www.wikipedia.org

¹² Zdroj: www.cyklodorpava.cz

- v extravilánu využití i dalších komunikací vhodných pro cyklisty (lesní, polní cesty, protipovodňové hráze, opuštěná drážní tělesa, atd.), kdy se dá využít Programu obnovy venkova, nebo pozemkových úprav,
- nutné změny v legislativě, které brání rozvoji cyklistické dopravy.

Skutečnost je ta, že odpovědnost za budování cyklistické infrastruktury by měli mít obce, města, mikroregiony a místní akční skupiny. Ideální kroky pro vybudování kvalitní cyklistické infrastruktury jsou následující:

- Najít a odstranit obecné překážky bránící rozvoji cyklistické dopravy, tím se vytvoří podmínky vhodné pro mobilitu a optimalizaci sítě cyklotras a cyklostezek.
- Zajistit bezpečnost a bezbariérovost na trasách, aneb odstranit konkrétní místa a úseky s vysokým rizikem dopravních nehod cyklistů.
- Vytvořit zázemí v cíli, aneb zkvalitnit podmínky pro parkování a úschovnu jízdních kol, včetně zajištění dostatečného hygienického zázemí pro zaměstnance při dojížděcí do práce.
- Vytvořit zázemí pro odpočinek aneb podpořit výstavbu bezpečných cyklotras a doprovodné cykloinfrastruktury, aby bylo kam jezdit ve volném čase a o dovolených a podpořit tak *projekt Česko jede*¹³.

Docílením těchto kroků se ruku v ruce usiluje i o to, aby se zvýšil počet cyklistů, aneb je třeba usilovat o to, aby v našich městech a obcích jezdilo více lidí na kole, aby to bylo bezpečné a lákavé pro všechny věkové kategorie.

Na území MAS Lužnice není dostatečná cyklistická infrastruktura. Zcela zde chybí kvalitní síť cyklostezek jak do zaměstnání, tak i těch rekreačních.

Letecká doprava

Na území MAS Lužnice se nachází vojenský objekt bývalého letiště, jehož budoucí využití je nyní nejasné. V současné době část objektu využívá sportovní letecký klub. Přesto patrně nelze počítat s jeho budoucím civilním využitím.

Dále je tu letiště v Soběslavi, jeho provoz je však sporadický - cca 1 660 vzletů ročně, z toho 500 bezmotorových.

¹³ Projekt Česko jede, je zaměřen na komplexní podporu cykloturistiky a dalších sportů v ČR. Jeho cílem je zejména poskytnout přehledné a kvalitní informace českým a zahraničním cyklistům o možnostech cyklistiky ve všech regionech ČR. Ve výhledu bude rozšířen o marketingovou podporu dalších odvětví aktivní turistiky – pěší a vodní turistiky, in-line bruslení, terénní cyklistiku, ale i běžeckou turistikou. (Zdroj: www.ceskojede.cz)

2.1.12 Životní prostředí

Řeka Lužnice po proudu od Tábora do Bechyně protéká překrásnou krajinou skal a lesů, mnoha údolími s romantikou středověku, zeleným stromovím a loukami po obou stranách. Nabízí překrásnou podívanou kanoistům i pěším turistům podél řeky. Soběslavsko se nachází v jižní části okresu Tábor, přirozeným severojižním dělítkem území je řeka Lužnice, která celé území svazku rozděluje přibližně na poloviny. Převažujícím krajinným prvkem je mírně zvlněná pahorkatina s převážně plochými hřbety a rozsáhlými plošinami, s mělkými a rozevřenými údolími. Poměrně malé výškové rozdíly ostatně dokazují i níže uvedené nadmořské výšky jednotlivých obcí svazku.

Území nabízí řadu přírodních zajímavostí. V úseku mezi Táborem a Bechyní je to lužnické údolí zařiznuté do zalesněné krajiny. Státní přírodní rezervace Rašeliníště Borkovická blata (část se nachází na katastrálním území Komárova) jihozápadně od Soběslavi nabízí naučnou stezku, kde lze poznávat blatskou krajinu s typickými rostlinami (rojovník bahenní, rosnatka okrouhlolistá, rašeliník, klikva). Zajímavým úkazem jsou zde ojedinělé, dosud zachované písečné přesypy podél Lužnice a Nežárky, které jsou projevem fosilní činnosti větru.

Území MAS Lužnice se vyznačuje poměrně bohatou a rozmanitou přírodou. Značná část je zalesněná (celkem 35,3 %). Na území se nachází **přírodní park Černická obora**. Na severu nalezneme **přírodní park Kukle**. Dalšími přírodními památkami jsou **Černýšovické jalovce** (1,26 ha smíšeného porostu s jalovcem obecným). Následující kategorií ochrany území jsou přírodní rezervace. Nedaleko od Bechyně se nachází **přírodní rezervace Židova strouha - přítok Lužnice**, 21,2 ha kaňonovitého údolí.

Turovecký les

Přírodní park se rozkládá na ploché pahorkatině v povodí Lužnice. Jeho území je téměř souvisle zalesněno s výjimkou severozápadní části, kde větší plochy zaujímají rybníky ležící na přítocích Kozského potoka. Park byl zřízen k ochraně území s rozsáhlým lesním komplexem a soustavou rybníků. Lesní porosty jsou převážně jehličnaté, s převahou smrku a borovice a s menší příměsí dubu a vtroušenou olší na podmáčených stanovištích. Leží v obvodu územní působnosti obcí Dlouhá Lhota, Košice u Soběslavi, Krtov, Nová Ves u Chýnova, Planá nad Lužnicí, Radenín, Sezimovo Ústí a Turovec.

Přírodní park Kukle

Území přírodního parku Kukle tvoří členitá pahorkatina v povodí Lužnice a komplexy lesů Kukle a Potálov. Jeho osu vytváří Třebelický potok. V lesích převažují jehličnany s příměsí dubu a buku. Podíl listnatých dřevin stoupá zejména na svazích potočních údolí. Z technicko-historického hlediska zasluhuje pozornost Stádlecký most, který byl do údolí Lužnice přenesen z původní lokality u Podolí na Písecku a je jediným dochovaným řetězovým mostem. Přírodní park se nachází ve správním obvodu obcí s rozšířenou působností Tábor. Leží v obvodu územní působnosti obcí Černýšovice, Dobronice u Bechyně, Malšice a Stádec. Posláním přírodního parku Kukle je zachovat krajinný ráz rozsáhlého lesního komplexu s významnými přírodními a estetickými hodnotami.

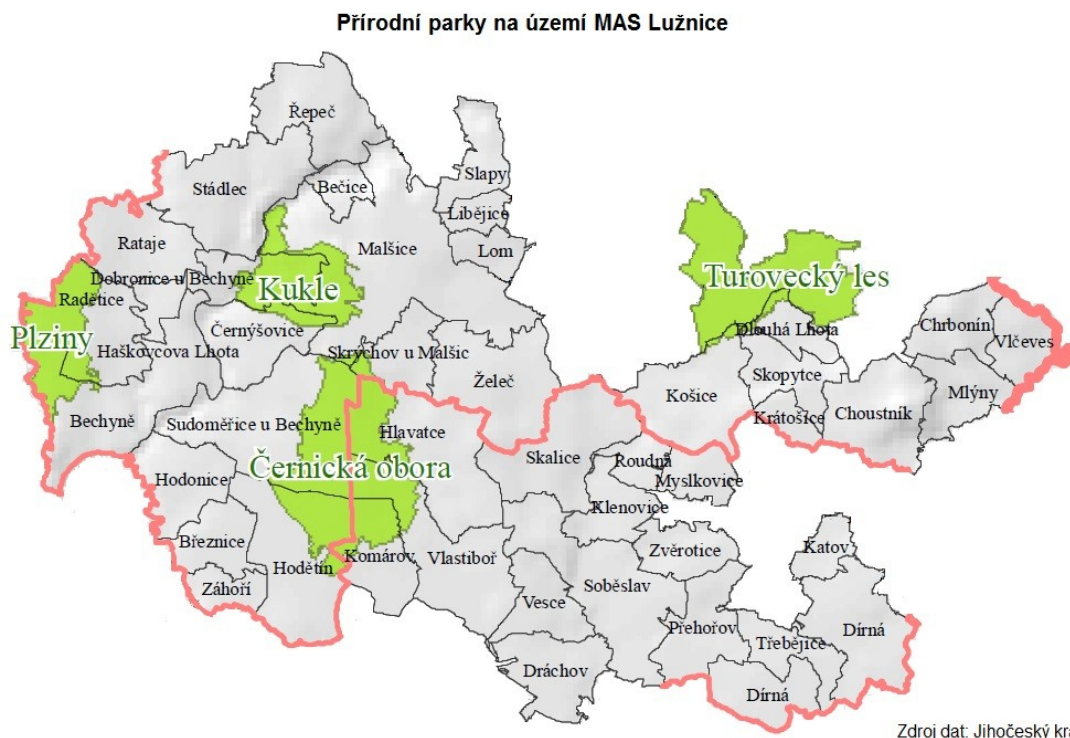
Černická obora

První zmínky o oboře pochází z roku 1585, kdy se v místech kolem Sudoměřic chovali bažanti. Černickou oboru založil pak o rok později Petr Vok, který k tomu využil poddanskou půdu. Kvůli původní oboře o rozloze 11 km x 4,4 km byly zrušeny obce Černice, Benešov a Obrovka. Obyvatelé z těchto vesnic byli přestěhováni do nově vzniklé osady Nová Ves. V roce 1588 Petr Vok zakoupil pro potřeby obornictví statky ve Vyhnanicích a Březnici.








Obora vždy sloužila zejména k chovu černé zvěře, daňků a jelenů. Chov daňků se zde datuje již od roku 1817. Původně obora zaujímala rozlohu 4 500 ha. V roce 1781 byla zmenšena a nyní je její rozloha něco málo přes 2 000 ha a je v ní šest větších rybníků. K nejznámějším patří Rytíř, využívaný k rekreačním účelům, dále Starý, Nový, Velký Vyhnanický a Panianin. Obora se rozkládá při silnici z Bechyně do Soběslavi poblíž Sudoměřic. V roce 1971 bylo zrušeno oplocení kolem Černické obory.

Přírodní památka Černická obora byla vyhlášena v roce 1933 a její výměra činí 11,51 ha. Nachází se u loveckého zámečku a bývalé hájenky (dnes zázemí golfového hřiště) Černice nedaleko Sudoměřic u Bechyně. Je to jedna z nejstarších přírodních rezervací na našem území, neboť byla chráněna vlastníkem pozemku již od roku 1880. Jedná se o přestárlý porost borovice lesní, dubu letního a jedle bělokoré s bohatým podrostem habru obecného v jižní části území. Památka je součástí přírodního parku stejného názvu. Lokalita je zajímavá především z entomologického hlediska - řád dvoukřídlí a brouci. Z tohoto důvodu je zde minimálně odstraňováno staré dřevo z padlých stromů.

Obrázek č. 32 Přírodní parky



Tabulka č. 35 - Seznam chráněných území MAS Lužnice

	Typ	Název	Rozloha (ha)	Popis území	Souřadnice
	PR	Borkovická blata	91,09	Rašeliniště s jedinečnými porosty borovice blatky	Lokalita část Komárova 49°14'22" s. š. 14°37'24" v. d.
	PP a PŘP	Černická obora	11,53	Stará obora, smíšený porost s převahou habru a dubu. Výskyt jelenů, daňků a muflonů.	Lokalita Sudoměrice u Bechyně 49°17'33" s. š. 14°33'38" v. d.
	PP	Černýšovické jalovce	1,26	Porost více než 300 exemplářů starých jalovců	Lokalita Černýšovice 49°18'54" s. š. 14°31'40" v. d.
	PR	Choustník	9,9	Skalnatý vrchol Choustníka se starým smíšeným lesním porostem	Lokalita Choustník 49°19'56" s. š. 14°51'21" v. d.
	PP	Kozlov	0,59	Vlhká kulturní louka s hojným výskytem prstnatce májového	Lokalita Želeč 49°18'19" s. š. 14°40'8" v. d.
	PŘP	Kukle	1150	členitá pahorkatina v povodí Lužnice a komplexy lesů	49°20'40" s. š. 14°32'1" v. d.
	PP	Kutiny	0,75	Louky se vzácnou květenou (hořec hořepník, zábělník bahenní ap.)	Lokalita Hlavatce 49°17'7" s. š., 14°36'14" v. d.
	PP	Nový rybník u Soběslavi	22,45	Rybník s plovoucími ostrovy	Lokalita Soběslav 49°16'4" s. š., 14°43'13" v. d.



PřP	Pliziny	1000		Lokalita Radětiče 49°19'6" s. š., 14°24'47" v. d.
PřP	Turovecký les	2030		Lokalita Dlouhá Lhota, Košice, Krtov 49°21'57" s. š. 14°46'41" v. d.
PP	Židova strouha	42,2	Geomorfologicky významné prostorově členité údolí kaňonovitého charakteru s fragmenty přirozených reliktních borů na skalách	Lokalita Bechyně 49°16'21" s. š. 14°28'3" v. d.
PR	Dráčovské tůně	37,98	Slepá a odstavená ramena Lužnice a nivní tůně obklopené mokřady	Dráčov 49°14'5" s. š., 14°42'55" v. d.

PR – přírodní rezervace, PP – přírodní památka, PřP – přírodní park

Odpadové hospodářství – Nakládání s odpady

S legislativou stanovenými právy a povinnostmi je úzce spjata i odpovídající správní činnost. Platný zákon č. 185/2001 Sb., o odpadech, který klade důraz na předcházení vzniku odpadů a stanovuje hierarchii nakládání s nimi a prosazuje základní principy ochrany životního prostředí a zdraví obyvatel při nakládání s odpady.

Nakládání s odpady obecně zahrnuje veškeré činnosti, které s odpady souvisí. Od samotné produkce, kdy odpad vznikne, přes odvoz a přepravu odpadů, nejrůznější možné úpravy až po finální využití, kdy se z odpadu stane surovina pro další výrobu nebo jiný výrobek, případně se odpad využije pro výrobu energie. Nakládání s odpady zahrnuje také odstraňování odpadů, kdy jsou nevyužitelné odpady uloženy na skládku, nebo spáleny. Nejčastějším způsobem nakládání s odpady je v ČR materiálové využití (cca 75 % z celkové produkce odpadů). Hned za ním je ale skládkování odpadů (kolem 12 % z celkové produkce odpadů).¹⁴ Na území MAS Lužnice nalezneme skládku v Želči.

Problémem je nedostatečná informovanost obyvatel o odpadovém hospodářství, a zejména o tom, co a jak třídít. Proto je vhodné se zaměřit na vzdělávání obyvatel v této oblasti. Obecně je v území snaha snižovat množství komunálního odpadu tím, že budou tříděny všechny složky, které třídít lze (od plastu přes papír až po biologicky rozložitelný komunální

¹⁴ Zdroj: Vitejtenazemi.cz

odpad). Aktuálně je řešena problematika svozu a ukládání biologicky rozložitelného komunálního odpadu. V současné době je tento druh odpadu řešen ve většině území, které je převážně venkovského charakteru, neoficiálně. Jedná se o „přírodní“ komposty, které bývají umístěny v rozích soukromých zahrad obyvatel regionu.

Tabulka č. 36 - Přehled odpadového hospodářství a třídění odpadů na území MAS Lužnice

Název místní části obce	Bečice	Bechyně	Březnice	Dlouhá Lhota	Dobronice u Bechyně	Haškovcov a Lhota	Hodětín	Hodonice	Choustník	Chrbonín	Komárov	Košice	Krátošice
Sběrné nádoby na papír	0	48	5	ANO	1		3	2	2	1	1	NE	1
Sběrné nádoby na sklo (barevné, čiré)	4	32	7	ANO	5	2	3	8	4	3	2	4	2
Sběrné nádoby na plasty (PET, směsné)	2	53	8	ANO	5	2	6	7	5	4	2	4	2
Sběrné nádoby na kovy	2	0	0	NE	0	NE	3	1	-	0	1	NE	NE
Sběrné nádoby na elektroodpad	1	2	1	NE	0	NE	1	0	1	1	1	1	NE
Sběrný dvůr, sběrné místo	1	1	1	NE	NE	NE	0	3	-	0	1	1	1
Organizovaný sběr bioodpadů	zvažují	Ve sběrném dvoře	NE	NE	0	NE	ANO	NE	-	0	0	NE	NE
Název místní části obce	Libějice	Lom	Malšice	Mlýny	Řepeč	Skrýchov	Slapy	Stádlec	Sudoměřice u Bechyně	Záhoří	Želeč	CELKEM	
Sběrné nádoby na papír	NE	1	8	2	0	NE	5	4	ANO	1	2	99	
Sběrné nádoby na sklo (barevné, čiré)	2	2	25	2	3	2	6	9	5	2	12	169	
Sběrné nádoby na plasty (PET, směsné)	4	2	22	2	4	2	6	10	11	1	10	171	
Sběrné nádoby na kovy	NE	1	/	1	0	NE	3	0	5	1	9	27	
Sběrné nádoby na elektroodpad	1	1	2	1	0	2	1	0	1	1		18	
Sběrný dvůr, sběrné místo	NE	1	ANO	1	ANO	NE	NE	NE	1	NE	1	13	
Organizovaný sběr bioodpadů	NE	NE	NE		0		NE	NE		NE	Ne	2	

Zdroj: dotazníkové šetření na území MAS Lužnice. Dotazník neobsahuje všechny obce, protože ne všichni dodali potřebná data.

Nakládání s odpady zajišťuje společnost RUMPOLD s.r.o. a do nedávna paní Břendová Bohdana.

Na území MAS Lužnice se nachází skládka komunálního odpadu v Želči ve vlastnictví společnosti RUMPOLD s.r.o. Praha, která ji uvedla do provozu v roce 1996. Předpokládaná celková kapacita skládky je 1,200.000 m³. Je rozdělena do 7 etap. Dnes je v provozu 2. etapa, která má ještě volnou kapacitu o objemu 198.858 m³.

Tabulka č. 37 Množství odpadů na území MAS Lužnice

Rok	Uložené množství v tis. tunách
2000	35,444
2001	35,231
2002	53,588
2003	40,492
2004	40,731
2005	43,329
2006	42,868
2007	42,612
Celkem	334,295

Tabulka č. 38 Výkupny odpadů na území MAS Lužnice

Provozovatelé zařízení	Adresa	Obec	Roční maximální kapacita [t]
Sběrné suroviny a.s.	Písecká 1193	Bechyně	

Zdroj: vlastní šetření

Na území působí třídírna elektroodpadu HOKOV s.r.o. v Maršově č.p. 49.

Biologicky rozložitelné odpady sbírá společnost BYTENES Bechyně s.r.o., která je zpracovává v kompostárně Senožaty s roční kapacitou 500 tun.

Sběrné dvory

Bechyně společnost Bytenes, Sudoměřice u Bechyně, Malšice, Želeč, Roudná, Přehořov, Klenovice, Soběslav provozovatel Rumpold, Zvěrotice, Dírná.

Nakládání s odpady je náročná disciplína, na kterou je kladen velký význam. Legislativní opatření ze stran státu i EU by měli zabezpečit dostatečné třídění a nezatěžování životního prostředí. Síť kontejnerů a nádob na tříděné odpady by se měla rozrůstat společně s růstem obyvatel. Problémem jsou černé skládky na území. Odstranění můžeme zajistit třeba rozšířením sběrných dvorů a rozšířením druhů odpadů, které tam můžeme odevzdávat.

Problémy a potřeby k řešení v oblasti odpadového hospodářství

- Existence černých skládek.
- Odpadky na veřejných prostranstvích, ve městech a větších obcích chybí vybavení pro úklid psích exkrementů.
- V obcích jsou zřízeny kontejnery pro třídění odpadů – sklo, plasty, papír, ne všichni občané jsou však dostatečně informováni a motivováni ke třídění odpadu.
- V některých obcích chybí kontejnery na tříděný odpad.

Ochrana ovzduší

Ovzduší je pro člověka jednou z nejdůležitějších složek životního prostředí, bez které se nemůže obejít. Vdechovaný vzduch se dostává až do nitra lidského těla a přímo tak působí na zdraví člověka. Proto je kvalita ovzduší věnována velká pozornost jak na národní a evropské, tak na mezinárodní úrovni.

Na území MAS Lužnice není žádný velký zdroj znečištění ovzduší. Hlavním znečišťovatelem je doprava a vytápění.

Ovzduší v oblasti okresu Tábor je možné označit za „znečištěné“. Kvalita ovzduší na území MAS Lužnice je nejvíce ovlivňována velkými zdroji znečišťování (především v ukazatelích tuhé znečišťující látky, SO₂ a NO_x) a malými zdroji znečišťování (především v ukazatelích tuhé znečišťující látky, SO₂, CO) a ve velkých sídelních aglomeracích pak výrazně neustále rostoucím provozem mobilních zdrojů znečišťování.

Vzhledem ke zvyšujícím se cenám palivového dřeva, zvyšující se nedostupnosti „samovýroby“ palivového dřeva a stárnutí populace ve venkovských částech zájmového území lze předpokládat, že bude dále stoupat podíl uhlí, jako hlavního paliva pro vytápění domácností. Přičemž jeho cena zřejmě nebude, vzhledem k předpokládanému vývoji jeho těžby v ČR, příliš stoupat. Jedná se o negativní vývoj, který s sebou ponese zvýšení produkce CO₂ (prohlubování globální změny klimatu), negativní vliv SO₂ na okyselování půdy, korozi kovů atd., produkci popela kontaminovaného těžkými kovy a zejména znečišťování ovzduší prachovými částicemi a zápachem vznikajícím při spalování uhlí s nežádoucími příměsemi.

Problémy a potřeby k řešení v oblasti ochrany ovzduší

- Nárůst dopravního provozu – zhoršení stavu kvality ovzduší.
- Problém všech domácností je úspora elektrické energie. Lidé se snaží snižovat své náklady, a proto volí ekologické způsoby vytápění. Obce by se měly snažit zajistit systém centrálního zásobování teplem. A podporovat zateplování budov, které vede ke snižování nákladů. Na druhou stranu, musíme dbát na ekologické vytápění, abychom chránili životní prostředí a neznečišťovali ovzduší.

Ochrana vod

Ochrana vod (vodní hospodářství) je komplexní činností, spočívající v ochraně množství a jakosti povrchových i podzemních vod.

Část území spadá do Třeboňské chráněné oblasti přirozené akumulace vod. Významným prvkem krajiny jsou rybníky. Systém kanalizace v obcích je většinou nevyhovující. V některých obcích kanalizace dokonce chybí.

Váženým problémem životního prostředí je čistota povrchových vodních toků, a tím i kvalita vody v některých nádržích či tocích. Obecně platí, že střední a zejména dolní úseky vodních toků vykazují silné až velmi silné znečištění. Příčinou je stále nedostačující kapacita čistíren odpadních vod a provozní intenzita čištění odpadních vod u bodových zdrojů znečišťování, rozsáhlé plošné znečišťování povodí vodních toků zejména způsobeno intenzivní zemědělskou výrobou a průsaky ze starých ekologických zátěží. Antropogenní vlivy negativně ovlivňují i kvalitu zejména mělkých zdrojů podzemních vod (dusičnany a dusitany atd.)

Jakost vody v řece Lužnici je zařazena do 4. třídy jakosti vody¹⁵, což představuje silné znečištění vody. Pro další vodní toky a podrobnější charakteristiku znečištění a jakosti vody nejsou uvedené informace k dispozici.¹⁶

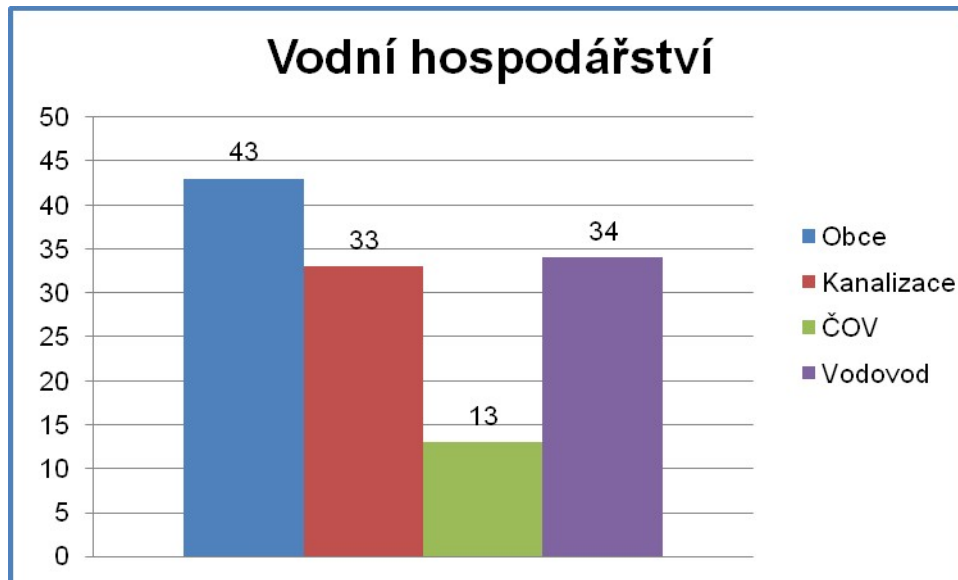
Čističky odpadních vod nejsou standardem v každé obci. Na území MAS Lužnice nalezneme pouze 13 obcí, které mají ČOV (31,7 %). Jsou to tyto obce: Bechyně, Choustník, Klenovice (skupinová ČOV), Košice, Libějice, Malšice, Mlýny, Roudná, Skalice, Slapy, Soběslav, Záhoří a Želeč. A v 33 obcích je kanalizace (76,7 %), ovšem v mnoha případech ve stavu nevyhovujícím a je potřeba provést rekonstrukci. Na území MAS Lužnice je 34 obcí, jejichž obyvatelé mohou využívat vodovod (79,1 %). Na území MAS Lužnice je pouze 13 obcí, které disponují zároveň vodovodem, kanalizací i ČOV. Tři obce (Bečice, Dírná, Třebějice) nedisponují ani jedním z uvedených a ani plynovodem (tzn. 557 obyvatel).

¹⁵ Třídy jakosti podle ČSN 75 7221 Jakost vod – Klasifikace jakosti povrchových vod

- I. neznečištěná voda – ukazatele nepřesahují hodnoty odpovídající běžnému přirozenému pozadí v toku
- II. mírně znečištěná voda – dosud umožněna existence bohatého, vyváženého a udržitelného ekosystému
- III. znečištěná voda – podmínky pro existenci bohatého, vyváženého a udržitelného ekosystému nemusí být vytvořeny
- IV. silně znečištěná voda – podmínky umožňující existenci pouze nevyváženého ekosystému
- V. velmi silně znečištěná voda – podmínky umožňující existenci pouze silně nevyváženého ekosystému

¹⁶ Informace získané na serveru České informační agentury životního prostředí

Graf č. 16 Přehled na území MAS Lužnice



Zdroj: vlastní zpracování

Problémy a potřeby k řešení v oblasti ochrany a čistoty pozemních vod

- Prevence proti znečišťování rybníků, vodních toků a nádrží
- V řadě obcí je potřeba obnovit kanalizace a vodovody
- V řadě obcí dosud chybí kanalizace, vodovody i čističky odpadních vod.

Obnovitelné zdroje energie

Bioplynové zdroje

Stádlec

BPS leží na severním okraji obce Stádlec nedaleko Opařan jižním směrem. Vyrobená energie je dodávána do sítě, vyrobené teplo se kromě využití pro samotný technologický proces fermentace plánuje pro vytápění v areálu zemědělského družstva.

Malšice

Bioplynová stanice se nachází na východním okraji městyse Malšice u Tábora.

Želeč - skládka odpadů

Kogenerační jednotka pracuje na skládce odpadů Želeč směrem na Planou nad Lužnicí, elektřina je dodávána do sítě.

Soběslav – ČOV

Zdroj je v areálu čistírny odpadních vod v Soběslavi (u města nedaleko Špačkova mlýna). Slouží k ohřívání vyhnívací nádrže.

Soběslav – Chlebov

Bioplynová stanice se nachází v Soběslavi-Chlebově (východně od města).

Fotovoltaiky

Rataje

FVE je umístěna na západním okraji obce Rataje u Bechyně v Jihočeském kraji.

Bechyně – Horní mlýn

FVE je umístěna na objektu Horního mlýna v Bechyni pod Bechyňským mostem.

Bechyně – MH Solar s. r. o.

FVE se rozkládá na severním okraji města Bechyně napravo od silnice 122 ve směru na Opařany (Jihočeský kraj).

Bežerovice – ČEZ

FVE se nachází v katastru obce Bežerovice, na jihovýchodním okraji města Bechyně, v jižních Čechách. Je rozdělena na dvě sekce vzdálené od sebe cca 250 m.

Malé vodní elektrárny

Stádlec – p. Koukal

MVE je na okraji obce Stádlec směrem na Řepeč na Oltyňském potoce.

Stádlec – p. Pinc

Bečice

MVE byla postavena u Bečic na jezu na levém břehu Lužnice.

Dobronice u Bechyně – mlýn

Mlýn stojí na pravém břehu Lužnice v Dobronicích u Bechyně pod hradem.

Dráchov – mlýn

Bývalý mlýn s MVE je na levém břehu Lužnice v Dráchově.

Bechyně – Horní mlýn

Mlýn je na pravém břehu Lužnice v Bechyni pod Bechyňským mostem. Jsou v něm dvě MVE.

Bechyně – Zářečí

MVE se nachází v městě Bechyně, pod zámekem na druhé straně řeky, v části Zářečí.

Dírná

MVE stojí v obci Dírná pod Zámeckým rybníkem pod zámekem.

Soběslav

Mlýn leží v Soběslavi u čističky odpadních vod na Lužnici.

Mlýny

Bývalý mlýn se nachází na samotě Zárbyňčic u obce Mlýny na Černovickém potoce.

Vlčeves – Papírna

MVE je v objektu stávajícího mlýna u Vlčevsi na Černovickém potoce na samotě zvané Papírna u silnice Soběslav - Černovice.

Roudná nad Lužnicí

MVE je umístěna pod severní částí obce Roudná nad Lužnicí v Jihočeském kraji.

Vytápění biomasou

Malšice – pila Berka

Zdroj tepla (vytápění, ohřev vody, sušení dřeva) pro objekt pily v Malšicích lze najít u nádraží ČD.

Bechyně CZT

Centrální zdroj tepla je umístěn v severní části města Bechyně, v ulici Písecká 761, na místě původní plynové kotelny, která byla rekonstruována od dubna do konce roku 2010. Zdroj zásobuje teplem a teplou vodou cca 1000 bytů, 2 Základní školy, dům s pečovatelskou službou, internát Střední keramické školy, kulturní dům a další objekty.

Bechyně – manipulační sklad Lesů Tábor

Zdroj je v areálu manipulačního skladu Lesů v Bechyni využíván k vytápění technologických provozů, provozních objektů a ohřev užitkové vody.

Záhoří – dřevospol Šťastný s. r. o.

Zdroj je umístěn v areálu dřevozpracující společnosti na severu obce Záhoří, jižně od Bechyně, v Jihočeském kraji. Získané teplo se využívá pro vytápění výrobních a administrativních prostor i sušáren dřeva.

Krátošice – ELK

Kotel zajišťuje teplo pro provoz firmy ELK v Krátošicích na Táborsku.

Soběslav – JZD

Kotel provozovaný v JDZ v Soběslavi (za vlakovým nádražím) slouží k výrobě technologického tepla a k vytápění tří objektů závodu.

Solární termické systémy

Želeč - Panských

Kolektory ohřívají vodu, vytápí byt a vyhřívají bazén v domě v Želči č.p. 213.

Sudoměřice u Bechyně

Kolektory ohřívají vodu a přitápí dům pana Křížovského v Sudoměřicích u Bechyně č.p. 72. Pro nevhodný sklon střechy jsou umístěny na konstrukci před domem.

Radětice

Objekt s instalovanými kolektory leží při silnici z Bechyně do Radětic (Radětice č.p.60). Kolektory v rekreační budově sezónně připravují teplou vodu.



Skopytce

Systém ohřívá vodu a vytápí v domě ve Skopytcích č.p.25.

Soběslav – p. Hejda

Kolektory jsou zdrojem tepla pro ohřev vody a přitápění v domě v ulici Tyršově 289 v Soběslavi.

Soběslav – p. Líkař

Solární kolektory na střeše domu v Soběslavi v Bechyňské ulici 46 ohřívají vodu a přitápí.

Soběslav – PETA Bohemia s. r. o.

Termosolární systém je umístěný na střeše pekárny v Nerudově ulici v Soběslavi a slouží k ohřevu TUV pro sociální zařízení zaměstnanců pekárny.

Soběslav – RD p. Hruška

Celoroční ohřev užitkové vody pro rodinný dům v centru jihočeské Soběslavy.



SWOT Analýza

SWOT analýza vychází z analytické části této strategie a dále je podkladem pro analýzu problémů a potřeb. Byla vytvářena při **setkáních pracovních skupin MAS Lužnice a následně při setkání všech aktérů z území MAS**. Účastníci formulovali silné, slabé stránky regionu, příležitosti a ohrožení. Na těchto setkáních byly také definovány oblasti rozvoje území MAS. V rámci pracovních skupin proběhly diskuse o tématech daných skupin. Finalizace SWOT analýzy proběhla na základě socioekonomické analýzy území MAS a na základě diskuse pracovních skupin.

SWOT analýza – podnikání a cestovní ruch

Silné stránky

- Přírodní prostředí
- Řeka Lužnice a přítoky
- Lázně Bechyně
- Kulturně-historické atraktivity
- Blata příroda
- Hrad Choustník, zámek Bechyně, Dobronice, Most Duha, Stádlecký most
- Městská i venkovská muzea a galerie
- Pravidelné kulturní festivaly
- Historická železnice Tábor – Bechyně
- Přírodní parky – Dobronice, Malšice, Sudoň
- Památkové rezervace a městské památkové zóny
- Golfové hřiště
- Poměrně nízká nezaměstnanost
- Tradice výroby keramiky
- Myslivost a rybářství
- Včelařství
- Dostatek ubytovacích kapacit
- Turistická oblast Toulava

Příležitosti

- Celkové oživení ekonomiky
- Zvyšující se zájem o domácí rekreaci
- Splavnění Lužnice pro vodáky
- Rozvoj moderních informačních technologií pro turisty
- Grantové a dotační tituly

Slabé stránky

- Nedostatečně udržované památky
- Nedostatečná kvalita vodácké infrastruktury
- Špatná průjezdnost jezů a řeky celkově
- Snížení úhrad lázeňské péče
- Přílišná sezónnost ČR
- Nedostatečná nabídka sportovišť pro turisty
- Nedostatečné značení turistických cílů, zejména na hlavních tazích
- Malá spolupráce podnikatelů navzájem a s veřejnou správou
- Malá vnější propagace
- Znečištění rybníků a nedostatek koupališť
- Odliv především ekonomicky aktivních obyvatel z venkova

Ohrožení

- Stagnace až pokles poptávky turistů i jejich kupní síly na úrovni celé ČR
- Likvidace kulturní krajiny vlivem pěstování nevhodných plodin
- Zábor půdy nevhodnými podnikatelskými aktivitami (fotovoltaika, vrakoviště)
- Propad příjmů domácností
- Vysoké daňové zatížení práce

SWOT analýza – zemědělství a lesnictví

Silné stránky

- Zůstala živočišná výroba v části území, která přináší i zaměstnanost, hnojení
- Lesnictví poskytuje zaměstnání i rekreační funkci
- Zemědělské podniky poskytují i služby obcím
- Materiální podpora spolkovému životu
- Zajištění údržby krajiny
- Černická obora – jedna z nejstarších rezervací

Příležitosti

- Zájem o zdravé potraviny
- Zadržování vody v krajině
- Sdružování vlastníků lesů
- Sdružování zemědělců v odbytu, technice
- Realizace pozemkových úprav
- Vyjasnění vlastnických vztahů k zemědělské půdě
- Zájem o agroturistiku

Slabé stránky

- Zastaralá technika v lesnictví i zemědělství
- Údržba meliorací
- Chybí prostředky na opravu budov
- Chybí sklady na krmiva
- Neexistující jímky, hnojiště
- Nedostatečná a neudržovaná cestní síť (polní i lesní)
- Neudržování příkopů a mezí

Ohrožení

- Nízké mzdy v zemědělství a lesnictví
- Vlastnická struktura lesa znemožňuje stavbu i údržbu cest
- Výkup půdy cizinci
- Problematické vlastnické vztahy k půdě
- Tlak na produkci biomasy pro velké bioplynové stanice
- Doprava štěpky na velké vzdálenosti do velkých zdrojů

SWOT analýza – infrastruktura a životní prostředí

Silné stránky

- Zachovalé životní prostředí – příroda
- Spolupráce části obcí v oblasti odpadového hospodářství
- Spolupráce s EKO-KOM, a.s. – společný projekt
- Omezené zdroje znečišťování životního prostředí
- Vysoký podíl rybníků a lesů

Slabé stránky

- Nedostatečná síť místních a účelových komunikací
- Stav místních a účelových komunikací
- Nedostatečná dopravní obslužnost
- Stav vodovodů a kanalizací
- Absence ČOV
- Úprava hnízd kontejnerů na tříděný odpad a přístup k nim
- Špatný stav chodníků či jejich absence
- Údržba rybníků
- Údržba lesů
- Lokální topeniště
- Nedostatečná protipovodňová opatření

Příležitosti

- Třídění a využívání biologického odpadu
- Zájem o zdravé životní prostředí
- Dotační podpora
- Tlak na ekologickou odpovědnost firem
- Péče o veřejné budovy a veřejná prostranství
- Péče o památky a sakrální stavby

Ohrožení

- Nedostatek finančních prostředků na rozvoj infrastruktury
- Nesystémové opravy komunikací v majetku Kraje (hranice okresů, oprava pouze hlavních tahů)
- Systém státních dotací na infrastrukturu nerespektující stavební a technologické postupy
- Změny klimatu
- Zanedbaná péče o vodní toky
- Spalování odpadů v lokálních topeništích
- Zdlouhavá legislativa při výstavbě

SWOT analýza – sociální oblast, vzdělávání a volný čas

Silné stránky

- Dostatečná kapacita základních škol
- Technické vybavení některých škol
- Dětská hřiště na vsích
- Atraktivní region
- Aktivní hasiči a další spolky
- Dobrovolnictví
- Domov pro seniory v Bechyni a Rolnička v Soběslavi

Slabé stránky

- Postupné vylidňování venkova
- Přeplněnost mateřských školek
- Nedostatečné vybavení některých škol
- Dopravní obslužnost
- Vybavenost a kapacita tělovýchovných zařízení a hřišť
- Nezájem dětí i dospělých o kulturu a sport (aktivní i pasivní)
- Špatný technický stav kulturních zařízení obcí a měst
- Finanční náročnost školního a mimoškolního vzdělávání
- Málo příležitostí na aktivní trávení volného času pro vesnické děti
- Špatná koordinace kulturních a spolkových aktivit
- V některých regionech pracovní příležitosti u jednoho velkého zaměstnavatele
- Nedostatečná kapacita pečovatelské služby a její nedostupnost ve vsích
- Bezbariérové ubytování pro seniory

Příležitosti

- Zájem o spolkovou činnost
- Zájem o příměstské tábory pro děti
- Důraz na zapojení komunity do plánování rozvoje a zlepšování kvality školství a sociálních služeb
- Změna zákona o sociálních službách – komunitní péče

Ohrožení

- Složitě plánování kapacity škol a školek vzhledem k demografickým vlnám
- Špatná dostupnost obcí
- Propad příjmů rodin
- Finanční neohodnocení sociálních pracovníků
- Závislosti
- Legislativa znemožňuje dobrovolnickou práci s dětmi i dospělými

Analýza problémů a potřeb území

2.1.13 Rozvojový potenciál území

Území MAS Lužnice má stále potenciál pro všestranný rozvoj. Subjekty v minulém programovacím období prokázaly dostatečnou absorpční a administrativní kapacitu i vzhledem ke vzdělávacím a informačním akcím a poradenství zajišťovanému v území. Žadatelé čerpali z grantů Jihočeského kraje, z PRV a z ostatních dotačních zdrojů.

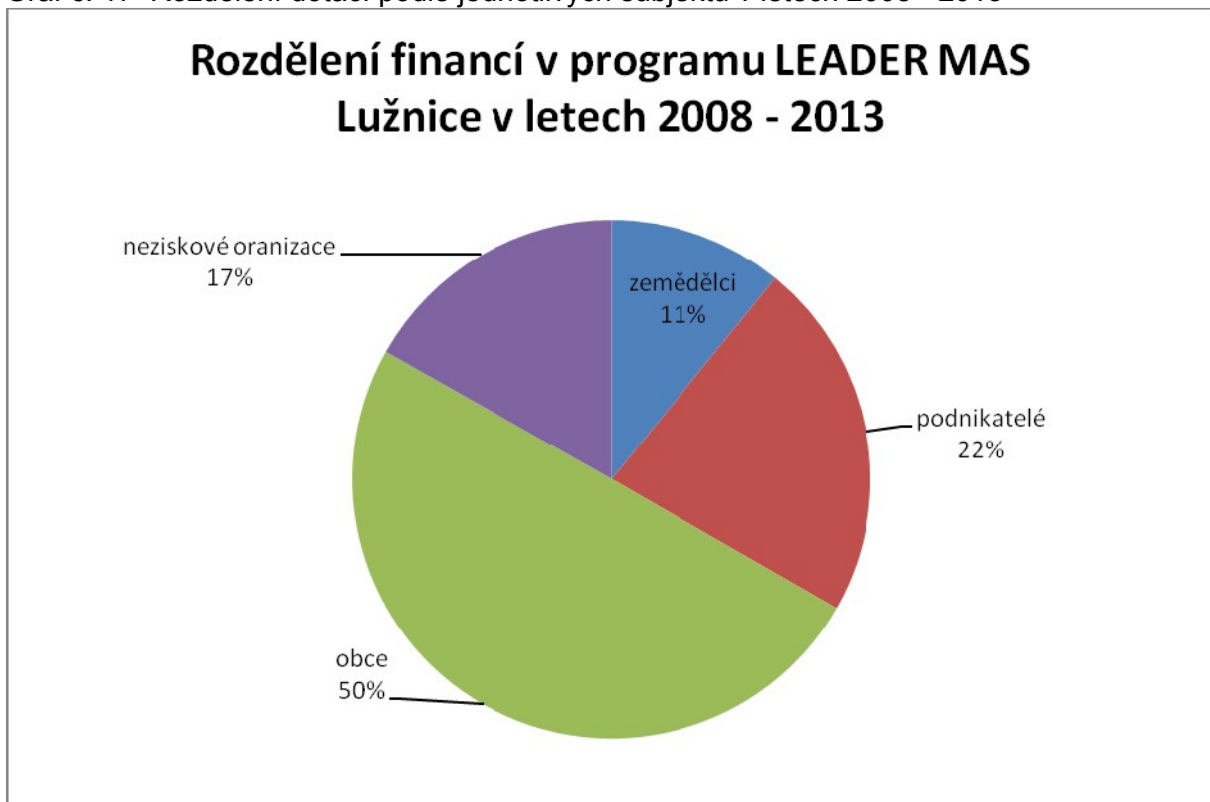
Rozdělení dotací podle jednotlivých subjektů v letech 2008 – 2013 v MAS Lužnice z opatření IV.1.2. PRV:

Tabulka č.39 Rozdělení dotací podle jednotlivých subjektů v letech 2008 - 2013

Subjekt	Počet projektů za celé období	Rozdělené finance dotace
Zemědělci	13	3 124 194 Kč
Podnikatelé	24	6 427 865 Kč
Obce	32	14 318 011 Kč
Neziskové organizace	10	4 829 367 Kč
Celkem	79	28 699 437 Kč

Zdroj: vlastní zpracování

Graf č. 17 Rozdělení dotací podle jednotlivých subjektů v letech 2008 - 2013



Zdroj: vlastní zpracování

Z důvodu neuspokojení poptávky financování projektů z dotačních zdrojů byla realizace poměrně velkého množství projektů napříč cílovými skupinami a žadateli odložena na současné programovací období.

2.1.14 Záměry

V průběhu vytváření strategie, sběru podkladů a setkávání s pracovními skupinami měl každý zájemce z území MAS Lužnice k dispozici dotazník „Dotazník pro obce, spolky, školy, podnikatele a další subjekty v rámci přípravy nové rozvojové strategie území MAS Lužnice“, skrze který MAS Lužnice nashromáždila plánované záměry a aktivity realizované na území MAS Lužnice v období 2015 - 2020.

2.1.15 Problémy

Klíčová oblast podnikání a cestovní ruch

Strategický cíl: Rozvoj podnikatelských aktivit

- Časté změny v legislativě
- Nedostatek parcel a objektů vhodných k podnikání
- Nedostatečná spolupráce mezi podnikateli a veřejnou správou
- Nedostatek kapitálu pro začátek nebo rozvoj podnikání
- Nedostatečná podpora místních výrobců a k propagaci místních výrobků
- Zastaralé technologie, budovy
- Dojíždění za prací z venkova do města
- Pokles ekonomické efektivity na venkově

Strategický cíl: Rozvoj cestovního ruchu

- Špatný stav kulturních památek
- Špatný stav případně absence sportovních zařízení
- Nedostatek naučných stezek a jejich zázemí
- Malé možnosti ke koupání v přírodě, znečištěné rybníky
- Nedostatečná infrastruktura pro cykloturistiku
- Neexistence cyklostezek
- Neuspokojitelné značení a špatný stav cyklotras
- Nedostatečná spolupráce subjektů cestovního ruchu, která by návštěvníkům zajistila komplexní nabídku
- Nedostatečná propagace regionu navenek
- Nedostatečné inovační technologie v cestovním ruchu
- Nedostatečně vyškolený personál v oblasti cestovního ruchu

Klíčová oblast zemědělství a lesnictví

Strategický cíl: Rozvoj zemědělské činnosti

- Zastaralé technologie, budovy, technika
- Nízká podpora na posílení místní zemědělské prvovýroby a s tím související propagace místní produkce
- Nedostatečná podpora přímého prodeje místních produktů
- Nízká síť polních cest
- Špatný stav polních cest
- Odliv pracovníků v zemědělství

Strategický cíl: Rozvoj lesnictví

- Nízká síť lesních cest
- Špatný stav lesních cest
- Nedostatek financí na nákup a výsadbu nových dřevin
- Nedostatek financí na obnovu lesních porostů
- Zastaralé technologie, budovy, technika
- Vlastnická struktura

Klíčová oblast infrastruktura a životní prostředí

Strategický cíl: Rozvoj infrastruktury v regionu

- Nízká síť místních a účelových komunikací
- Špatný technický stav místních a účelových komunikací
- Nedostatečná víkendová dopravní obslužnost
- Špatný stav chodníků
- Nedostatečné zázemí zastávek
- Zastaralé zastávky
- Nebezpečné zastávky bez chodníků či se špatným stavem chodníků
- Absence cyklostezek
- Špatný stav cyklotras
- Nedostatečné značení cyklotras
- Nedostatečné zázemí cyklotras
- Nízká bezpečnost handicapovaných
- Většina obcí nemá svoji čističku odpadních vod
- Podpora bydlení

Strategický cíl: Zlepšování stavu životního prostředí

- Zanedbaná veřejná prostranství
- Nedostatečná protipovodňová opatření
- Absence retenčních nádrží
- Špatný stav koryt vodních toků
- Sesuvy půdy
- Malá informovanost o třídění odpadů
- Černé skládky
- Absence kontejnerů na tříděný odpad
- Narůstající automobilová doprava
- Nevhodné vytápění domácností
- Absence kanalizace
- Čistota vod
- Zemědělská výroba

Klíčová oblast sociální, vzdělávání a volný čas

Strategický cíl: Rozvoj kultury, sportu a trávení volného času

- Malé zapojení obyvatel do života v regionu
- Omezený rozpočet místních spolků (hasiči, myslivci, atd.)
- Nedostatečné vybavení a zastaralá technika sboru dobrovolných hasičů
- Zastaralé vybavení kulturních domů na obcích
- Nevyhovující zázemí kulturních domů
- Nedostatek financí na kulturní akce
- Nedostatečná nabídka trávení volného času pro venkovské děti

Strategický cíl: Rozvoj sociální oblasti, vzdělávání a péče o děti

- Nedostatek sociálních bytů
- Nedostatek zdravotnických zařízení
- Málo rozšířená pečovatelské a terénní služba
- Absence jeslí
- Zastaralé vybavení škol
- Chybějící pomůcky pro kvalitní výuku
- Kolísavá kvalita výuky
- Nízká nabídka letních táborů, příměstských táborů v době školních prázdnin
- Nízká nabídka zájmových činností v mimoškolní době
- Vysoké finanční zatížení mimoškolního vzdělávání

3 Strategická část

Strategická vize a přehled principů SCLLD

Strategie komunitně vedeného místního rozvoje MAS Lužnice je zpracovávána, aby na základě analyzovaných potřeb a možností území určila hlavní rozvojové směry, které dále rozvíjí prostřednictvím cílů a dílčích opatření a aktivit respektujících udržitelný rozvoj, zachování a rozvoj kulturního a přírodního bohatství regionu. Strategie přinese koordinovaný přístup k rozvoji území, který zajistí větší efektivitu práce všech subjektů.

Strategie vychází a plně respektuje principy metody LEADER

- Přístup zdola nahoru – strategie je připravena v úzké spolupráci s obyvateli území MAS Lužnice. Vychází z dlouholeté znalosti místního prostředí a z analýz potřeb. Na jejím zpracování se v pracovních skupinách podíleli zástupci obcí, podnikatelů, zemědělců, neziskových organizací, škol i jednotliví aktivní občané.
- Partnerství veřejných a soukromých subjektů – na přípravě i řízení strategie se stejnou měrou podílí a spolupracují zástupci obcí a jimi/popř. krajem zřizovaných organizací a podnikatelé, spolky i jednotliví občané.
- Realizace místní rozvojové strategie –MAS zpracovává a realizuje místní rozvojovou strategii svého území. Strategie zahrnuje společné vize aktérů z území MAS. Strategie se realizuje pomocí projektů, které uspokojují skutečné potřeby území a vedou k místnímu rozvoji.
- Víceodvětvové navrhování a provádění strategie – projekty navrhované ve strategii jsou založené na součinnosti mezi subjekty a projekty z různých odvětví místního hospodářství.
- Podpora inovativních projektů – strategie klade důraz na uplatnění a podporu inovativních řešení problémů, zavádění nových služeb, produktů nebo přístupů.
- Vytváření sítí místních partnerství a spolupráce – strategie obsahuje návrhy projektů spolupráce MAS.

Při tvorbě strategie byly uplatňovány principy komunitního plánování

- důraz na partnerství a spolupráci
- zapojení místního společenství (komunity)
- stanovení priorit a směrů rozvoje na základě potřeb občanů
- hledání uskutečnitelných kompromisů
- zaměřenost nejen na výsledky, ale i na proces plánování
- cykličnost – opakovatelnost procesu tak, aby bylo možno sledovat plnění plánu a provádět jeho aktualizace

Dlouhodobá vize rozvoje území

Území MAS Lužnice vytváří všechny podmínky pro spokojený život svým obyvatelům. Region má zachovalé životní prostředí, ale i kvalitní infrastrukturu. Obyvatelé mají dostatek pracovních příležitostí. Města i vesnice nabízí bohatý spolkový a kulturní život, kvalitní vzdělávání i sociální zabezpečení. Zemědělci i podnikatelé mají dostatečnou podporu pro rozvoj a inovace. Území je vyhledáváno návštěvníky díky zachovalým památkám, přírodě, tradicím i novým zážitkům, ale také díky kvalitní propagaci a infrastruktuře.

Klíčová oblast podnikání a cestovní ruch

Základní podmínkou pro spokojený život obyvatel je dostatek pracovních příležitostí. Rozvoj podnikání a cestovního ruchu, jako zdroje příjmů obyvatel je proto klíčovým faktorem. Zásadní není pouze vytváření nových pracovních míst, ale také zvýšení efektivity práce a přidané hodnoty výrobků. To přináší vyšší zisky, které místní podniky zpětně investují v regionu.

Klíčová oblast zemědělství a lesnictví

Zemědělství a lesnictví je na území MAS Lužnice významným zaměstnavatelem. Současně však také plní podstatnou úlohu při tvorbě krajiny a zachování životního prostředí. Tyto dvě funkce se musí vzájemně doplňovat a jednotlivé aktivity musí respektovat obě funkce.

Klíčová oblast infrastruktura a životní prostředí

Zdravé životní prostředí je základní podmínkou pro život a jednou z výhod území MAS Lužnice. Je častým důvodem pro setrvání lidí na venkově, ale i pro návštěvy turistů. Pro spokojený život potřebují lidé také moderní infrastrukturu, která životní prostředí nenarušuje, ale naopak pomáhá v jeho ochraně.

Klíčová oblast sociální, vzdělávání a volný čas

Na území MAS Lužnice fungují nezpřetrhané sociální a kulturní vazby, které se projevují v bohatém kulturním a společenském životě i v sociální oblasti. Přesto postupně dochází k atomizaci rodiny na kterou musí sociální oblast reagovat. Pro budoucnost regionu je klíčové kvalitní školní i mimoškolní vzdělávání, které mimo jiné posiluje vazbu lidí k regionu.

Přehled klíčových oblastí cílů a opatření

Klíčová oblast podnikání a cestovní ruch

Strategický cíl: Rozvoj podnikatelských aktivit v regionu

- Specifický cíl: Rozvoj poradenské činnosti k podpoře podnikání
 - Opatření: Poradenství pro začínající podnikatele včetně školení o finanční gramotnosti a povinnostech vůči státu, školení kvality
 - Opatření: Poskytování informací o finančních zdrojích a podpora při žádostech o dotaci
 - Opatření: Zlepšení vzájemné spolupráce podnikatelů a spolupráce s veřejnou správou
- Specifický cíl: Zlepšení propagace místních podnikatelů
 - Opatření: Podpora marketingových aktivit na přilákání investorů
 - Opatření: Rozšíření značení regionálních výrobků a služeb
 - Opatření: Prezentování regionálních výrobků a služeb
- Specifický cíl: Rozvoj malých a středních podniků
 - Opatření: Podpora tradiční lidové výroby a řemesel
 - Opatření: Zajištění stavebních parcel a objektů pro další rozvoj
 - Opatření: Podpora investic pro živnostníky, malé a střední podniky

Strategický cíl: Rozvoj cestovního ruchu

- Specifický cíl: Zlepšení komplexní nabídky pro turisty
 - Opatření: Revitalizace kulturního a historického dědictví
 - Opatření: Modernizace a výstavba sportovních zařízení
 - Opatření: Výstavba a obnova turistických stezek a odpočinkových zón v lesích
 - Opatření: Zlepšení kvality vodácké infrastruktury
 - Opatření: Splavnění Lužnice pro vodáky
 - Opatření: Budování koupališť a čištění rybníků vhodných pro koupání
 - Opatření: Rozvoj atraktivit prodlužujících sezónu cestovního ruchu
 - Opatření: Rozvoj malých muzeí a galerií
 - Opatření: Podpora rozvoje malokapacitních ubytovacích a stravovacích zařízení
 - Opatření: Údržba, budování a značení cyklostezek, turistických a naučných stezek, včetně odpočinkových míst
 - Opatření: Využití potenciálu zemědělských farem v oblasti agroturistiky
- Specifický cíl: Zvýšení návštěvnosti regionu
 - Opatření: Podpora spolupráce subjektů
 - Opatření: Propagace regionu navenek
 - Opatření: Propagace a podpora kulturních akcí
 - Opatření: Rozvoj moderních informačních technologií v oblasti propagace a turistického značení
 - Opatření: Podpora rozvoje informačních center
 - Opatření: Vzdělávání v oblasti kvality služeb v cestovním ruchu

Klíčová oblast zemědělství a lesnictví

Strategický cíl: Rozvoj zemědělské činnosti

- Specifický cíl: Rozvoj technického potencialu a podpora inovačních procesů
 - Opatření: Podpora investic do zemědělských činností
 - Opatření: Využití brownfields včetně likvidace nevyhovujících staveb
- Specifický cíl: Rozvoj vzdělávání a poradenství
 - Opatření: Další odborné vzdělávání a informační činnost
- Specifický cíl: Rozvoj agroturistiky
 - Opatření: Podpora výstavby a modernizace ubytovacích a doprovodných kapacit
 - Opatření: Propagace agroturistiky
- Specifický cíl: Podpora spolupráce zemědělců, zpracování a odbytu zemědělské produkce
 - Opatření: Podpora zpracování zemědělských produktů
 - Opatření: Propagace místní produkce
 - Opatření: Podpora přímého prodeje místních produktů
- Specifický cíl: Údržba krajiny
 - Opatření: Pozemkové úpravy
 - Opatření: Údržba neobdělávaných zemědělských ploch

Strategický cíl: Rozvoj lesnictví

- Specifický cíl: Vytvořit silné lesnické odvětví a modernizovat lesnické podniky
 - Opatření: Investice do lesní infrastruktury
 - Opatření: Výsadba nových dřevin, obnova lesních porostů směrem k přirozené druhové skladbě
 - Opatření: Modernizace technického vybavení
 - Opatření: Sdružování vlastníků lesů pro kvalitní údržbu území
- Specifický cíl: Ochrana životního prostředí
 - Opatření: Ochrana lesní zvěře
 - Opatření: Ochrana stromů a rostlin

Klíčová oblast infrastruktura a životní prostředí

Strategický cíl: Rozvoj infrastruktury v regionu

- Specifický cíl: Zajištění bezpečné a ekologické dopravy
 - Opatření: Oprava a rekonstrukce stávajících a výstavba nových místních a účelových komunikací
 - Opatření: Výstavba a rekonstrukce doprovodných staveb
 - Opatření: Bezpečnost a ekologie v dopravě
 - Opatření: Opravy a výstavba chodníků
 - Opatření: Oprava a rekonstrukce veřejného osvětlení
 - Opatření: Pravidelná údržba místních a účelových komunikací a jejich okolí
- Specifický cíl: Modernizace vodovodů a kanalizací
 - Opatření: Rekonstrukce, opravy a výstavba vodovodů
 - Opatření: Rekonstrukce, opravy a výstavba kanalizací
 - Opatření: Výstavba a údržba čistíren odpadních vod nebo alternativních způsobů čištění
 - Opatření: Ochrana zdrojů pitné vody
 - Opatření: Výstavba a obnova vodárenských zařízení
- Specifický cíl: Rozvoj dopravní obslužnosti
 - Opatření: Podpora a udržení veřejné autobusové a železniční dopravy

- Opatření: Podpora alternativních dopravců
- Opatření: Opravy, rekonstrukce a výstavba autobusových zastávek
- Specifický cíl: Zlepšování stavu veřejných budov a prostranství
 - Opatření: Opravy, rekonstrukce, modernizace a nová výstavba veřejných budov
 - Opatření: Opravy, rekonstrukce památek a sakrálních staveb
 - Opatření: Údržba, obnova a rekonstrukce veřejných prostranství
- Specifický cíl: Podpora bydlení
 - Opatření: Výstavba, opravy a rekonstrukce bytových domů
 - Opatření: Příprava pozemků a ZTV pro výstavbu RD a bytových domů

Strategický cíl: Zlepšování stavu životního prostředí

- Specifický cíl: Ochrana krajiny a zlepšování vzhledu obcí
 - Opatření: Rozvoj a údržba zeleně v intravilánu obcí
 - Opatření: Výsadba alejí a zeleně ve volné krajině
 - Opatření: Vytváření zelených oddělovacích pásů mezi obcí a zdroji znečištění ovzduší a hlukové zátěže
 - Opatření: Přírodě blízká protipovodňová opatření
 - Opatření: Podpora ochrany lesů
 - Opatření: Podpora managementu chráněných území
 - Opatření: Výstavba nových a opravy a rekonstrukce stávajících rybníků a nádrží
 - Opatření: Výstavba, opravy a rekonstrukce vodotečí
- Specifický cíl: Energetické úspory a ochrana ovzduší
 - Opatření: Podpora ekologických způsobů vytápění
 - Opatření: Rozvoj a opravy systémů centrálního zásobování teplem
 - Opatření: Zateplování budov
- Specifický cíl: Šetrné nakládání s odpady
 - Opatření: Podpora třídění odpadů
 - Opatření: Podpora třídění a využívání biologického odpadu
 - Opatření: Úprava hnízd kontejnerů na tříděný odpad a přístupu k nim
 - Opatření: Mapování, likvidace a revitalizace černých skládek

Klíčová oblast sociální, vzdělávání a volný čas

Strategický cíl: Rozvoj kultury, sportu, a trávení volného času

- Specifický cíl: Rozvoj místní kultury
 - Opatření: Podpora koordinace kulturních a spolkových aktivit
 - Opatření: Zlepšování technického stavu a vybavení kulturních zařízení
 - Opatření: Podpora kulturních akcí
- Specifický cíl: Rozvoj sportu
 - Opatření: Podpora rekreačního sportu (podpora sportovních akcí, vybavení sportovních oddílů, apod.)
 - Opatření: Podpora rekonstrukce a výstavby nových sportovních hřišť
 - Opatření: Umisťování rekreačních a sportovních prvků na veřejných prostranstvích a parcích
- Specifický cíl: Rozvoj spolkové činnosti
 - Opatření: Podpora činnosti místních spolků
 - Opatření: Budování, rekonstrukce a vybavení zázemí pro spolkovou činnost
 - Opatření: Podpora veřejných a společenských akcí
 - Opatření: Podpora místního dárcovství

Opatření: Podpora dobrovolnictví

Strategický cíl: Rozvoj sociální oblasti, vzdělávání a péče o děti

Specifický cíl: Péče o děti a mládež

Opatření: Podpora školních družin, klubů, dětských kroužků, oddílů a zájmové mimoškolní činnosti

Opatření: Podpora mateřských a rodičovských center

Opatření: Podpora budování dětských hřišť a sportovišť v obcích

Specifický cíl: Rozvoj vzdělávání

Opatření: Modernizace objektů a vybavení škol a školských zařízení

Opatření: Podpora zlepšování kvality výuky na školách a školských zařízeních

Opatření: Rozvoj dalšího vzdělávání, rekvalifikačních kurzů, apod.

Opatření: Podpora místních knihoven

Specifický cíl: Rozvoj sociální oblasti

Opatření: Podpora sociálních služeb, komunitní sociální práce a dalších činností v rámci sociálního začleňování

Opatření: Budování a rekonstrukce objektů pro sociální a doprovodné služby

Opatření: Zlepšování informovanosti o sociálních a doprovodných službách

Opatření: Podpora zprostředkování zaměstnání a zvyšování možností uplatnění na trhu práce

Klíčová oblast podnikání (ekonomika a trh práce) a cestovní ruch

3.1.1 Strategický cíl: Rozvoj podnikatelských aktivit v regionu

Podnikání v regionu je založeno zejména na malých a středních podnicích a mikropodnicích.

Specifický cíl: Rozvoj poradenské činnosti k podpoře podnikání

Realizační indikátory:

Vlastní indikátory	Počet projektů na podporu MSP
	Počet podpořených podniků/institucí MSP
	Počet podpořených projektů poradenských služeb pro rozvoj podnikání

Opatření: Poradenství pro začínající podnikatele včetně školení o finanční gramotnosti a povinnostech vůči státu, školení kvality

Zájemci o zahájení podnikání se v regionu dlouhodobě potýkají s nedostatkem informací o podmínkách pro podnikání. K tomu negativně přispívá a často se mění a nejasná legislativa a její nejednotný výklad ze strany úřadů. Nejbližší Oblastní kancelář Jihočeské hospodářské komory působí v Táboře. Jinak v regionu nepůsobí žádná organizace poskytující poradenství pro podnikatele. Nedostatek informací je tak významnou překážkou pro zahájení podnikání zejména živnostníků a mikropodniků, kteří nemají prostředky a možnosti hledat informace jinde. Opatření má přinést radikální inovaci v území podporou projektů poskytujících poradenství pro začínající i již existující podnikatele.

Vhodnými aktivitami jsou školení, e-learning, individuální konzultace, organizování stáží a exkurzí, vydávání elektronických i tištěných publikací a periodik v oblasti zahájení podnikání, finanční gramotnosti, povinnostech vůči státu, moderních informačních technologií, apod. Významnou oblastí je také školení a podpora v oblasti zlepšování kvality.

Opatření je v souladu s Programem rozvoje Jihočeského kraje 2014-20, Opatření 1.1 Prostředí pro rozvoj a zvyšování konkurenceschopnosti podnikání, zejména s aktivitou: Podpora zakládání nových podniků (začínajících podnikatelů) a umožnění jejich dalšího rozvoje (např. prostřednictvím seed fondů a dalších vhodných podpůrných nástrojů, zkvalitňováním jejich informovanosti, apod.). Opatření navazuje na CÍL 2.1 Strategického plánu rozvoje města Bechyně.

Opatření: Poskytování informací o finančních zdrojích a podpora při žádostech o dotaci

Základní informace o finančních zdrojích poskytuje na území regionu pouze MAS Lužnice. Ve větších městech kraje působí specializované firmy, které však tyto informace a podporu poskytují za nemalou úhradu. Z výzkumů mezi podnikateli v regionu vyplývá, že nemají dostatek informací o možnostech podpory a že by uvítali podporu při podání žádostí o dotace. Vznik místních aktivit informujících o dostupných finančních zdrojích a podporujících podávání žádostí o dotace je tak významnou inovací v regionu.

Vhodnými aktivitami jsou individuální konzultace, školení, vydávání periodik, grantových kalendářů a elektronických zpravodajů o možných finančních zdrojích a podpora při přípravě žádostí o dotace.

Opatření je v souladu s Programem rozvoje Jihočeského kraje 2014-20, Opatření 1.1 Prostředí pro rozvoj a zvyšování konkurenceschopnosti podnikání.

Opatření: Zlepšení vzájemné spolupráce podnikatelů a spolupráce s veřejnou správou

V současné době je platformou pro vzájemnou spolupráci podnikatelů navzájem i jejich spolupráci s veřejnou správou na území regionu Oblastní kancelář Jihočeské hospodářské komory v Táboře a MAS Lužnice. Podnikatelé však spolu spolupracují spíše nahodile a komunikace s veřejnou správou není na potřebné úrovni. Zlepšení vzájemné spolupráce by tak přineslo radikální inovaci v oblasti podnikání.

Vhodnými aktivitami je organizace vzájemných setkávání podnikatelů a jejich setkávání s veřejnou správou, vzájemné informační aktivity, podpora společných projektů spolupráce např. v oblasti investic do společně využívaných pozemků a cest.

Opatření je v souladu s Programem rozvoje Jihočeského kraje 2014-20, Opatření 1.1 Prostředí pro rozvoj a zvyšování konkurenceschopnosti podnikání, zejména s aktivitou: Rozvoj spolupráce na úrovni mezi podniky, informační a jiné propojování malých a středních podniků a velkých podniků s dalšími subjekty, podpora zakládání a rozvoje činnosti oborových sdružení, klastrů apod. Opatření navazuje na CÍL 2.1 Strategického plánu rozvoje města Bechyně: Zajištění pravidelné komunikace veřejné správy s podnikateli.

Specifický cíl: Zlepšení propagace místních podnikatelů

Realizační indikátory:

80001	Počet uspořádaných informačních a propagačních aktivit - aktivita (výstup)
80200	Počet vytvořených informačních materiálů (výstup)
92010	Podíl podniků, u kterých došlo ke zvýšení výkonů - % (výsledek)

Opatření: Podpora marketingových aktivit na přilákání investorů

Na území regionu se nachází rozvojové zóny (včetně nevyužívaných areálů zemědělských družstev) vhodné pro malé a střední podniky, které nejsou zcela využívány. Přilákání nových investorů do rozvojových zón by významně přispělo k snižování nezaměstnanosti a přitom negativně neovlivní životní prostředí. V regionu se přitom nikdo aktivně nesnaží nové investory přilákat. Dochází pouze k nahodilým akcím veřejné správy. Inovace tak spočívá jak v samotných nových marketingových aktivitách, tak v přírůstkové inovaci nových investorů.

Vhodnými aktivitami je propagace rozvojových zón i regionu jako celku jako vhodného místa pro podnikání, prostřednictvím široké škály marketingových aktivit.

Opatření je v souladu s Programem rozvoje Jihočeského kraje 2014-20, Opatření 1.1 Prostředí pro rozvoj a zvyšování konkurenceschopnosti podnikání, zejména s aktivitou: Propagace nabídky průmyslových zón, podnikatelských ploch a objektů (včetně lokalit a

objektů charakteru brownfields) na území Jihočeského kraje a jejich následná (cílená i obecná) nabídka potenciálním investorům (veletrhy a výstavy, internetová prezentace apod.)

Opatření: Rozšíření značení regionálních výrobků a služeb

Značení regionálních výrobků a služeb pomáhá při jejich prodeji jak mezi místními obyvateli, tak mezi návštěvníky regionu. Na území je možné regionální značku získat. Používá ji zatím pouze málo producentů a poskytovatelů služeb. Rozšíření značení by posílilo význam regionální značky a také pomohlo místním podnikatelům zapojeným do regionálního značení.

Vhodnými aktivitami jsou projekty vedoucí k propagaci regionální značky mezi podnikateli a rozšíření značení o další výrobky a služby.

Opatření je v souladu s Programem rozvoje Jihočeského kraje 2014-20, Opatření 1.5 Rozvoj a diverzifikace zemědělství, lesnictví a rybářství a podpora zpracování a odbytu místní produkce, zejména ve venkovských oblastech, zejména s aktivitou: Podpora dalšího rozvoje regionálních značek

Opatření: Prezentování regionálních výrobků a služeb

Regionální výrobky a služby jsou v současné době propagovány poměrně omezeně. Rozšíření jejich propagace jak kvalitativně, tak kvantitativně by bylo přírůstkovou inovací.

Vhodnými aktivitami je nejširší škála marketingových aktivit vedoucích k propagaci regionálních výrobků a služeb, včetně inzerce, vydávání tištěných i elektronických materiálů, soutěží o nejlepší výrobek či službu, a to jak mezi obyvateli regionu i mimo něj.

Opatření je v souladu s Programem rozvoje Jihočeského kraje 2014-20, Opatření 1.5 Rozvoj a diverzifikace zemědělství, lesnictví a rybářství a podpora zpracování a odbytu místní produkce, zejména ve venkovských oblastech, zejména s aktivitou: Podpora dalšího rozvoje regionálních značek.

Specifický cíl: Rozvoj malých a středních podniků

Realizační indikátory:

10106	Počet podporovaných mikropodniků, malých a středních podniků (výstup)
10401	Počet nově vytvořených pracovních míst (výstup)
21410	Tržby podpořených podniků v důsledku zavedené inovace (výsledek)
22501	Počet zavedených inovací (výstup)
90204	Počet územních studií - veřejná infrastruktura (výstup)
90210	Plocha území pokrytá územním plánem, regulačním plánem a územní studií (výsledek)

Opatření: Podpora tradiční lidové výroby a řemesel

Podpora tradiční lidové výroby a řemesel má v regionu svou dlouholetou tradici. Vzhledem k výrazně venkovskému charakteru území dlouhodobě bez velké migrace obyvatel zůstávají tradiční řemesla stále zachovaná. Neslouží přitom jen jako zpestření cestovního ruchu, ale reálně pomáhají nacházet uplatnění osobám hůře uplatnitelným na trhu práce, zejména hledajícím částečné úvazky a práci doma. Inovace spočívá v posílení stávající nabídky produktů a podpory tradiční lidové výroby a řemesel.

Vhodnými aktivitami je přímá podpora místních producentů, marketingové aktivity směřující ke zviditelnění a nabídce výrobků, včetně organizace společných trhů a podpora školení a vzdělávání v oblasti tradiční lidové výroby a řemesel.

Opatření je v souladu s Programem rozvoje Jihočeského kraje 2014-20, Opatření 5.2 Služby, produkty a lidské zdroje v cestovním ruchu, zejména s aktivitou: Podpora rozvoje regionální gastronomie a tradičních řemesel jako vhodných nástrojů pro rozvoj cestovního ruchu v dílčích destinacích.

Opatření: Zajištění stavebních parcel a objektů pro další rozvoj

Pro další rozvoj podnikání v regionu je třeba mít připravené vhodné objekty a parcely. Na území se nachází řada objektů bývalých zemědělských družstev, které jsou v současné době nevyužívané. Využití těchto budov nepřináší žádnou dodatečnou environmentální zátěž a je významnou inovací v regionu.

Vhodnými aktivitami je vytipování nevyužitých objektů a pozemků a podpora jejich zasíťování a oprav v souladu s územními plány obcí, které provádí veřejná správa i samotní podnikatelé.

Opatření je v souladu s Programem rozvoje Jihočeského kraje 2014-20, Opatření 1.1 Prostředí pro rozvoj a zvyšování konkurenceschopnosti podnikání.

Opatření: Podpora investic pro živnostníky, malé a střední podniky

Významným problémem omezujícím rozvoj drobného podnikání je nedostatek kapitálu zejména u začínajících podnikatelů a živnostníků. Ten neumožňuje zvyšovat produktivitu práce a tím i konkurenceschopnost v soutěži s velkými producenty. Podpora se proto zaměří zejména na využití moderních technologií, technologií zvyšujících energetickou a surovinovou účinnost a vybavení zlepšujících produktivitu práce, ale i na rekonstrukci objektů pro podnikání.

Vhodnými aktivitami je výstavba a rekonstrukce objektů pro podnikání a související infrastruktury a nákup vybavení zvyšující efektivitu práce živnostníků, malých a středních podniků, zejména začínajících.

Opatření je v souladu s Programem rozvoje Jihočeského kraje 2014-20, Opatření 1.1 Prostředí pro rozvoj a zvyšování konkurenceschopnosti podnikání.

3.1.2 Strategický cíl: Rozvoj cestovního ruchu

Specifický cíl: Zlepšení komplexní nabídky pro turisty

Realizační indikátory:

90501	Počet revitalizovaných památkových objektů (výstup)
91010	Počet návštěv kulturních památek a paměťových institucí zpřístupněných za vstupné (výsledek)
90703	Počet nově zpřístupněných a zefektivněných podsbírek a fondů (výstup)
90710	Podíl zpřístupněných a zefektivněných podsbírek a fondů (výsledek)
76100	Délka nově vybudovaných cyklostezek a cyklotras (výstup)
76200	Délka rekonstruovaných cyklostezek a cyklotras (výstup)
76310	Podíl cyklistiky na přepravních výkonech (výsledek)

Opatření: Revitalizace kulturního a historického dědictví

Průzkum provedený v rámci přípravy Strategického plánu rozvoje cestovního ruchu turistické oblasti Toulava poukázal na řadu dalších drobných a dosud nevyužitých atraktivit, které by bylo možné využít pro cestovní ruch. Krajina a památky jsou hlavním turistickým lákadlem regionu. Většina drobných památek přitom není v cestovním ruchu aktivně využívána. Oprava památek, obnovení a vytvoření příběhů s nimi spojenými a jejich propagace je zásadní inovací, která přispěje k udržení a přilákání turistů do regionu.

Vhodnými aktivitami je oprava památek a drobných sakrálních staveb, jejich propagace a informační aktivity.

Opatření je v souladu s Programem rozvoje Jihočeského kraje 2014-20, Opatření 5.1 Vyvážený rozvoj infrastruktury cestovního ruchu, zejména s aktivitou: Ochrana a obnova nemovitých kulturních památek včetně památek ve volné krajině a zvyšování jejich atraktivnosti pro potřeby dalšího rozvoje cestovního ruchu včetně ochrany a případné podpory vyhlášení nových vesnických památkových zón, krajinných památkových zón a ochrany památek rybníčního stavitelství s jejich šetrným využitím pro potřeby rozvoje rekreace obyvatel a cestovního ruchu. Opatření navazuje na CÍL 3.3 Strategického plánu rozvoje města Bechyně.

Opatření: Modernizace a výstavba sportovních zařízení

Sportovní zařízení neslouží pouze obyvatelům regionu. Jsou také důležitým doplňkem pro vyplnění volného času turistů, kteří region navštíví. Z tohoto pohledu je třeba dbát na opravy, modernizaci a výstavbu nových sportovních zařízení, které jsou otevřené pro veřejnost.

Vhodnými aktivitami je oprava, modernizace a výstavba sportovních zařízení.

Opatření je v souladu s Programem rozvoje Jihočeského kraje 2014-20, Opatření 5.1 Vyvážený rozvoj infrastruktury cestovního ruchu, zejména s aktivitou: Rozvoj sportovní-rekreační a kulturní vybavenosti pro cestovní ruch (objektové a materiální investice) v

lokality s potenciálem pro rozvoj relevantních forem cestovního ruchu. Opatření navazuje na CÍL 3.5 Strategického plánu rozvoje města Bechyně.

Opatření: Výstavba a obnova turistických stezek a odpočinkových zón v lesích

Cílem opatření je posílit rekreační funkce lesů, které jsou významným turistickým lákadlem regionu. Dle studie hledá 99% návštěvníků v regionu rekreaci a odpočinek. Rodiny s dětmi tvoří hlavní cílovou skupinu turistů z regionu 55% návštěvníků. Tomu by měla odpovídat i doprovodná infrastruktura. Volně přístupná dětská hřiště s posezením pro rodiče a odpočinková místa pro cyklisty s doprovodným značením významným způsobem zlepšují komfort pobytu turistů a přispívají k inovaci a přilákání nových turistů.

Vhodnými aktivitami je výstavba a obnova rekreačních stezek a odpočinkových zón včetně doprovodné turistické infrastruktury a značení v lesích.

Opatření je v souladu s Programem rozvoje Jihočeského kraje 2014-20, Opatření 5.1 Vyvážený rozvoj infrastruktury cestovního ruchu, zejména s aktivitou: Rozvoj sportovně-rekreační a kulturní vybavenosti pro cestovní ruch (objektové a materiální investice) v lokalitách s potenciálem pro rozvoj relevantních forem cestovního ruchu. Dále jde o Opatření 1.5 Rozvoj a diverzifikace zemědělství, lesnictví a rybářství a podpora zpracování a odbytu místní produkce, zejména ve venkovských oblastech, zejména s aktivitou: Realizace investic do oblasti rozvoje moderních technologií v oblasti lesního hospodářství včetně jeho mimoprodukčních funkcí a včetně rozvoje cestovního ruchu (stroje a zařízení pro budování a údržbu lesních cest, turistické stezky a chodníky, meliorace, retenční nádrže, specializovaná zařízení pro turistiku, stroje a zařízení sloužící pro obnovu a výchovu lesních porostů a prvotní zpracování dříví a vedlejších produktů ekologickými technologiemi)

Opatření: Zlepšení kvality vodácké infrastruktury

Vodáci tvoří významnou část turistů v regionu. Jejich počet však stále klesá. Hlavní důvodem je nedostatek vody v řece Lužici a zhoršující se stav vodácké infrastruktury. V průzkumu mezi návštěvníky regionu bylo nejvíce připomínek právě k podmínkám pro vodáky (jezy, čistota, ubytování atd.). Zlepšení kvality tábořišť, kempů občerstvení a služeb pro vodáky tento negativní trend zvrátí.

Vhodnými aktivitami je výstavba a obnova vodácké infrastruktury včetně doprovodných informačních a propagačních aktivit.

Opatření je v souladu s Programem rozvoje Jihočeského kraje 2014-20, Opatření 5.1 Vyvážený rozvoj infrastruktury cestovního ruchu, zejména s aktivitou: Podpora rozvoje vodácké turistiky a související infrastruktury a služeb se zřetelem na skutečnost, že mnohdy je tato oblast turistiky spojená s pobytem v lokalitách se zvýšenou ochranou přírody. Opatření navazuje na CÍL 3.1 Strategického plánu rozvoje města Bechyně.

Opatření: Splavnění Lužnice pro vodáky

Dolní tok řeky Lužnice je vyhledáván zejména začínajícími a nezkušenými vodáky, skupinami dětí a mládeže. Jde o rizikovou cílovou skupinu. Současně řeka Lužnice bojuje v posledních letech s nedostatkem vody. Opatření má zajistit udržení splavnosti Lužnice pro vodáky a jejich bezpečnosti při plavbě aktivními prvky (bezpečnostní opatření na jezích,

výuka základů vodáctví). Důležitou součástí je i zviditelňování a publicita řeky jako turistického cíle.

Vhodnými aktivitami jsou opatření pro zachování splavnosti řeky Lužnice, bezpečnostní opatření na jezích (výstupní žebříky, sklopné kruhy, výstražné značení nad jezem, apod.) a doprovodné informační a propagační aktivity.

Opatření je v souladu s Programem rozvoje Jihočeského kraje 2014-20, Opatření 5.1 Vyvážený rozvoj infrastruktury cestovního ruchu, zejména s aktivitou: Podpora rozvoje vodácké turistiky a související infrastruktury a služeb se zřetelem na skutečnost, že mnohdy je tato oblast turistiky spojená s pobytem v lokalitách se zvýšenou ochranou přírody. Opatření navazuje na CÍL 3.1 Strategického plánu rozvoje města Bechyně.

Opatření: Budování koupališť a čištění rybníků vhodných pro koupání

V průzkumu mezi návštěvníky regionu se často ozývala kritika nedostatku možností koupání v čisté vodě, ať jde o přírodní nebo umělá koupaliště či plovárny. To souvisí s celkovým zvýšením požadavků turistů na čistotu vody. V regionu jsou koupaliště v Bechyni a Soběslavi. Dále je možnost koupání v řece Lužnici. Vzhledem k zaměření turistického ruchu je to však zcela nedostatečné.

Vhodnými aktivitami je budování koupališť a čištění rybníků vhodných pro koupání.

Opatření je v souladu s Programem rozvoje Jihočeského kraje 2014-20, Opatření 5.1 Vyvážený rozvoj infrastruktury cestovního ruchu, zejména s aktivitou: Rozvoj sportovně-rekreační a kulturní vybavenosti pro cestovní ruch (objektové a materiální investice) v lokalitách s potenciálem pro rozvoj relevantních forem cestovního ruchu. Opatření navazuje na CÍL 3.1 Strategického plánu rozvoje města Bechyně.

Opatření: Rozvoj atraktivit prodlužujících sezónu cestovního ruchu

Turistika má v regionu výrazně sezónní charakter. Celoročně je v současné době nabízeno pouze lázeňství. Proto je třeba podporovat další formy, které nemají sezónní charakter, jako je pěší turistika, rybaření, zážitkový cestovní ruch (např. slavnosti, festivaly, adrenalinové zážitky – paragliding, let balonem, bruslení na přírodních plochách, lanová centra, skate parky, landkiting, apod., gurmánská turistika, jezdectví, středověk apod.).

Vhodnými aktivitami je podpora atraktivit prodlužujících sezónu cestovního ruchu.

Opatření je v souladu s Programem rozvoje Jihočeského kraje 2014-20, Opatření 5.1 Vyvážený rozvoj infrastruktury cestovního ruchu, zejména s aktivitou: Rozvoj sportovně-rekreační a kulturní vybavenosti pro cestovní ruch (objektové a materiální investice) v lokalitách s potenciálem pro rozvoj relevantních forem cestovního ruchu. Opatření navazuje na CÍL 3.1 Strategického plánu rozvoje města Bechyně.

Opatření: Rozvoj malých muzeí a galerií

V regionu se nachází 8 muzeí a 4 galerie. Pro část turistů jsou muzea a galerie hlavní atraktivitou, která je do regionu přitáhne. Pro většinu je to pak vhodné doplnění jejich dovolené, např. v případě špatného počasí. Malá muzea a galerie mohou být také vhodným cílem a záminkou pro pěší či cykloturistiku. Jejich rozmístění po celém regionu tedy přispěje k prodloužení turistické sezóny a také přitáhne turisty do méně navštěvovaných částí území.

Vhodnými aktivitami je výstavba, oprava místních muzeí a galerií, podpora realizace jejich expozic a související propagace.

Opatření je v souladu s Programem rozvoje Jihočeského kraje 2014-20, Opatření 5.1 Vyvážený rozvoj infrastruktury cestovního ruchu, zejména s aktivitami: Podpora rozvoje muzeí včetně muzeí lidové architektury ve venkovských oblastech, a Rozvoj sportovní-rekreační a kulturní vybavenosti pro cestovní ruch (objektové a materiální investice) v lokalitách s potenciálem pro rozvoj relevantních forem cestovního ruchu. Opatření navazuje na CÍL 3.4 Strategického plánu rozvoje města Bechyně.

Opatření: Podpora rozvoje malokapacitních ubytovacích a stravovacích zařízení

Počet lůžek v hromadných ubytovacích zařízeních zůstává z dlouhodobého hlediska přibližně stejný. Ve srovnání s celorepublikovým průměrem však převažují zařízení s větším počtem lůžek, které jsou také spíše vyhledávány turisty pro rodinnou dovolenou. Proto se strategie soustřeďuje zejména na podporu rozvoje malokapacitních zařízení. Zásadním prvkem rozvoje ubytovacích a stravovacích zařízení pak musí být důraz na zvyšování kvality služeb.

Vhodnými aktivitami je výstavba, oprava malokapacitních ubytovacích a stravovacích zařízení, zejména v souvislosti se zvyšováním kvality služeb a související propagace.

Opatření je v souladu s Programem rozvoje Jihočeského kraje 2014-20, Opatření 5.1 Vyvážený rozvoj infrastruktury cestovního ruchu, zejména s aktivitami: Podpora rozvoje a zejména zkvalitňování ubytovacích kapacit v lokalitách vhodných pro rozvoj cestovního ruchu.

Opatření: Údržba, budování a značení cyklostezek, turistických a naučných stezek, včetně odpočinkových míst

Cykloturistika tvoří překvapivě pouze malou část aktivit, které se návštěvníci regionu věnují (12%). Přitom má region dobré přírodní podmínky. Důvodem je nedostatečná infrastruktura pro cyklisty. Tomu odpovídá i průzkum mezi návštěvníky regionu, kde velmi častou připomínkou byly podmínky pro cyklisty (značení, kryté přístřešky pro odpočinek atd.). Nové cyklostezky by měly být využitelné i pro in-line brusle. Pěší turistika má v regionu lepší podmínky, stezek je výrazně více. Nicméně tyto stezky jsou často neudržované a značení je zastaralé.

Vhodnými aktivitami je výstavba, oprava značení cyklostezek, turistických a naučných stezek, včetně odpočinkových míst (s dětskými prvky) a související propagace.

Opatření je v souladu s Programem rozvoje Jihočeského kraje 2014-20, Opatření 5.1 Vyvážený rozvoj infrastruktury cestovního ruchu, zejména s aktivitami: Podpora projektové přípravy a budování samostatných cyklistických stezek. Tam, kde je to možné, využívání drážních těles po rušených železničních tratích pro potřeby budování cyklistických stezek, využití uskutečňovaných protipovodňových opatření pro rozvoj cykloturistiky (úpravy hrází, břehů podél vodních toků apod.), Podpora spolupráce s vlastníky lesů – využití pozemkových úprav a lesních cest pro vedení cyklotras, popř. výstavby nové cyklistické infrastruktury, Rozvoj doprovodné infrastruktury pro cykloturistiku, vč. doprovodných zařízení (např. trasy pro terénní bikování se zázemím, centrální cykloturistické body, úschovny, odpočívadla a další mobiliář)

Opatření: Využití potenciálu zemědělských farem v oblasti agroturistiky

Agroturistika je v posledních letech stále více vyhledávaná forma dovolené, protože nabízí rekreantům individuální přístup, rodinné zázemí, poskytuje místní produkty a řadu doprovodných aktivit. Jde o nabídku ubytování, stravování, popřípadě dalších aktivit (půjčovna kol, lodí, jízdárna). V současné době je v regionu nabízena pouze okrajově, většinou v souvislosti s chovem koní.

Vhodnými aktivitami je výstavba, rekonstrukce a modernizace, vybavení zařízení pro agroturistiku a související propagace.

Opatření je v souladu s Programem rozvoje Jihočeského kraje 2014-20, Opatření 5.1 Vyvážený rozvoj infrastruktury cestovního ruchu, zejména s aktivitou: Rozvoj levnějších forem ubytování napříč regionem s využitím opuštěných objektů (např. bývalé sýpky, fary, hostince a jiné obdobné objekty, které dnes složitě hledají využití), přičemž tato iniciativa může přispět i k žádané diverzifikaci činností na venkově a jeho rozvoji.

Specifický cíl: Zvýšení návštěvnosti regionu

Realizační indikátory:

93101	Počet podpořených skupin v rámci EIP (O.16) (výstup)
93110	T2 Celkový počet operací spolupráce podpořených v rámci opatření „spolupráce“ (výsledek)

Opatření: Podpora spolupráce subjektů

Subjekty v oblasti cestovního ruchu spolu v současné době spolupracují pouze nahodile. Jejich spolupráce není koncepčně vyřešena. Žádný ze subjektů působící v regionu není schopen samostatně zajistit návštěvníkovi bohatý program pro vícedenní pobyt. Jedině spoluprací ubytovatelů, provozovatelů sportovních, kulturních zařízení, muzeí a galerií a dalších subjektů může vzniknout komplexní nabídka, která přiláká a udrží turistu na delší pobyt. Výhodné je využít spolupráce i v širším celku v rámci turistické oblasti Toulava.

Vhodnými aktivitami je podpora spolupráce subjektů v oblasti cestovního ruchu.

Opatření je v souladu s Programem rozvoje Jihočeského kraje 2014-20, Opatření 5.2 Služby, produkty a lidské zdroje v cestovním ruchu, zejména s aktivitami: Podpora marketingového propojování a společné prezentace turistických nabídek do formy ucelených produktů s cílem „prodat konkrétní destinaci“ jako celek, Podpora vzniku a fungování destinačních managementů na lokální a mikroregionální úrovni (posilování spolupráce veřejného a soukromého sektoru při společné propagaci, řízení a rozvoji destinace). Podpora rozvoje nástrojů „prodeje destinace“ (turistické slevové karty apod.). Opatření navazuje na Strategický plán rozvoje cestovního ruchu turistické oblasti Toulava, prioritu 3 Efektivní řízení cestovního ruchu v destinaci Toulava a prioritu 4 Vytvoření produktů cestovního ruchu destinace Toulava a na CÍL 3.4 Strategického plánu rozvoje města Bechyně.

Opatření: Propagace regionu navenek

Propagaci vůči turistům si v území regionu zajišťují pouze města. Region jako celek a turistické cíle v menších obcích se propagují pouze nahodile. Přitom spojení organizací působících v oblasti cestovního ruchu a společná propagace regionu jako celku by mohla mít daleko větší dopad. V tomto ohledu se nabízí také spolupráce v rámci turistické oblasti Toulava. Současně se na území regionu konají kulturní, sportovní i další akce s významným turistickým potenciálem. Jejich propagace umožní zviditelnit i celý region. Bez dostatečné propagace nemůže region dlouhodobě obstát v konkurenci ostatních území.

Vhodnými aktivitami je podpora propagace regionu i jednotlivých významných akcí navenek.

Opatření je v souladu s Programem rozvoje Jihočeského kraje 2014-20, Opatření 5.2 Služby, produkty a lidské zdroje v cestovním ruchu, zejména s aktivitou: Další rozvoj a zlepšování propagace Jihočeského kraje a dílčích turistických destinací prostřednictvím efektivních nástrojů prezentace – zejména odpovídající webové stránky, propagační materiály tiskoviny, upomínkové a funkční předměty apod.), propagační akce (jednorázové i vícedenní), organizace FAM a press tripů s cílem podpory zájmu o region. Opatření navazuje na Strategický plán rozvoje cestovního ruchu turistické oblasti Toulava, prioritu 2 Marketingová strategie destinace Toulava a na CÍL 3.4 Strategického plánu rozvoje města Bechyně.

Opatření: Propagace a podpora kulturních akcí

Kultura je jednou z významných atraktivit, které lákají turisty do regionu. To potvrdil i prováděný průzkum mezi návštěvníky. Nejde pouze o velké festivaly, ale i o komornější akce jako jsou např. umělecké semináře nebo workshopy, které však také přilákají několik desítek turistů. Tyto akce se nemusí soustřeďovat do velkých turistických center a mohou se konat i mimo hlavní sezónu. Udržení stávajících akcí a podpora nových, včetně jejich propagace je podmínkou pro udržení a rozvoj turistického ruchu v regionu.

Vhodnými aktivitami je podpora a propagace kulturních akcí s turistickým potenciálem.

Opatření je v souladu s Programem rozvoje Jihočeského kraje 2014-20, Opatření 5.2 Služby, produkty a lidské zdroje v cestovním ruchu. Opatření navazuje na Strategický plán rozvoje cestovního ruchu turistické oblasti Toulava, prioritu 2 Marketingová strategie destinace Toulava a na CÍL 3.4 Strategického plánu rozvoje města Bechyně.

Opatření: Rozvoj moderních informačních technologií v oblasti propagace a turistického značení

Moderní informační technologie nejsou v cestovním ruchu na území regionu prakticky vůbec využívány. Existují pouze webové stránky jednotlivých zařízení. Nejde pouze o podporu rezervačních a objednávkových systémů, ale i o navigační systémy lákající turisty k místním atraktivitám, průvodcovské systémy v muzeích apod. Tato zásadní inovace nejen přiláká turisty do regionu, ale pomůže ho zde i udržet.

Vhodnými aktivitami je podpora vybavenosti zařízení informačními a komunikačními technologiemi a jejich využití v oblasti propagace a značení.

Opatření je v souladu s Programem rozvoje Jihočeského kraje 2014-20, Opatření 5.2 Služby, produkty a lidské zdroje v cestovním ruchu, zejména s aktivitou: Podpora vybavenosti

zařízení informačními a komunikačními technologiemi (rezervační a objednávkové systémy, počasí a zaplněnost v destinacích, přístup k internetu apod.).

Opatření: Podpora rozvoje informačních center

V regionu se nachází městské informační středisko v Soběslavi, soukromé infocentrum v Bechyni a připravuje se i městské. Infocentra mají nezastupitelnou roli jako realizátoři propagace regionu, poskytovatelé informací pro turisty a zprostředkovatelé nabídky méně známých atraktivit a zážitků.

Vhodnými aktivitami je podpora činnosti informačních center.

Opatření je v souladu s Programem rozvoje Jihočeského kraje 2014-20, Opatření 5.2 Služby, produkty a lidské zdroje v cestovním ruchu. Opatření navazuje na CÍL 3.2 Strategického plánu rozvoje města Bechyně.

Opatření: Vzdělávání v oblasti kvality služeb v cestovním ruchu

Stagnující či klesající kvalita služeb může mít za následek odliv turistů. Nejde pouze o kvalitu samotných zařízení, ale i o kvalitu personálu. Proto je třeba podporovat kontinuální vzdělávání, zejména v oblasti kvality služeb. Jde o radikální inovaci, neboť v regionu nyní žádné vzdělávání v oblasti cestovního ruchu neprobíhá.

Vhodnými aktivitami je podpora vzdělávání v oblasti kvality služeb v cestovním ruchu.

Opatření je v souladu s Programem rozvoje Jihočeského kraje 2014-20, Opatření 5.2 Služby, produkty a lidské zdroje v cestovním ruchu, zejména s aktivitou: Rozvoj lidských zdrojů v cestovním ruchu formou kontinuálního (celoživotního) vzdělávání v reakci na vývojové trendy v oblasti kvality služeb a požadavků klientů (zejména rozvoj práce s klientem – klientský přístup, jazykové vzdělávání, ale rovněž manažerské dovednosti, umění řídit turistické provozy a využívat zahraničních zkušeností).

Klíčová oblast zemědělství a lesnictví

3.1.3 Strategický cíl: Rozvoj zemědělské činnosti

Na území regionu působí mnohé zemědělské subjekty - od soukromě hospodařících rolníků k velkým zemědělským družstvům a společnostem. Převážná většina se zaměřuje na rostlinnou výrobu, živočišná je v poměru k rostlinné o něco nižší. Největší problém jejich rozvoje je v nízké ekonomické výkonnosti způsobené nedostatkem finančních prostředků pro investiční rozvoj. V současné době je produkční funkce zemědělství snižována a tradiční postupy zemědělské prvovýroby je třeba doplnit a rozšířit o nové aktivity (agroturistika, podpora ekologického zemědělství, alternativní využití zanedbaných zemědělských areálů), které budou doplňkovým a mohou se stát i hlavním zdrojem příjmů pro zemědělce.

Cílem je nastavit podmínky pro trvale udržitelný rozvoj zemědělství, zvýšit konkurenceschopnost zemědělců, zachovat zaměstnanost v zemědělství a zlepšit životní úroveň venkovské populace. Toho lze dosáhnout podporou investic místních zemědělských podniků do staveb, zázemí firem a technologií, podporou inovací v rámci zemědělské výroby, podporou využití tržních příležitostí a podporou regionálních produktů.

Specifický cíl: Rozvoj technického potenciálu a podpora inovačních procesů

Realizační indikátory:

93701	Počet podpořených projektů - příjemce (výstup)
94800	Pracovní místa vytvořená v rámci podpořených projektů (Leader) - pracovní místo (Výsledek)

Opatření: Podpora investic do zemědělských činností

Technické vybavení většiny zemědělských podniků v regionu neodpovídá současným požadavkům, je staré a neefektivní. V regionu ustupuje živočišná výroba před rostlinnou. Snahou opatření je nejen podporovat technické vybavení pro rostlinnou výrobu, ale především modernizovat technické zařízení a vybavení pro živočišnou produkci. Zlepšení materiální a technické základny zemědělské výroby je nezbytné pro udržitelný rozvoj zemědělství a pro posilování konkurenceschopnosti zemědělců. V regionu je také řada zemědělských objektů, která je sice využívána pro zemědělskou činnost, ale je ve špatném stavu a chátrá. Majitelé těchto objektů nemají dostatek prostředků, jak je zachránit a opět přivést k životu. Proto je nezbytné investovat také do zemědělských staveb, jejich oprav a rekonstrukcí. Jsou zde i takoví zemědělci, kteří pro svoji činnost potřebují nové budovy a objekty, proto je podpora zaměřena i na výstavbu nových staveb včetně nezbytného zázemí. Cílem modernizace zemědělských objektů je podpořit zemědělské podnikatele tak, aby byli konkurenceschopní a zvýšili ekonomickou výkonnost svých podniků.

Vhodnými aktivitami je podpora projektů zaměřených na investice, které zlepší celkovou výkonnost zemědělského podniku a zvýší jeho konkurenceschopnost a projektů zaměřených na živočišnou výrobu.

Opatření je v souladu s Programem rozvoje Jihočeského kraje 2014-20, Opatření 1.5 Rozvoj a diverzifikace zemědělství, lesnictví a rybářství a podpora zpracování a odbytu místní produkce, zejména ve venkovských oblastech, zejména s aktivitou: Podpora modernizace zemědělských podniků a .Podpora projektů vedoucích ke zvýšenému využití výrobního potenciálu a zvyšování konkurenceschopnosti primárního sektoru na území.



Opatření: Využití brownfields včetně likvidace nevyhovujících staveb

V regionu je i část zemědělských areálů, které již nejsou využívány a chátrají. Jejich odstranění nebo nové využití je spojeno s potřebou značných finančních prostředků a s nevyřešenými majetkovými vztahy, které znemožňují nakládání s nimi. Cílem opatření je vytipovat taková místa a zajistit řešení, neboť další léta chátrání znemožní případné využití a také snižují estetický vzhled jak krajiny, tak obcí, ve kterých se nacházejí.

Vhodnými aktivitami je podpora projektů, které se zabývají vhodným řešením nevyužívajících zemědělských staveb.

Opatření je v souladu s Programem rozvoje Jihočeského kraje 2014-20, Opatření 1.5 Rozvoj a diverzifikace zemědělství, lesnictví a rybníkářství a podpora zpracování a odbytu místní produkce, zejména ve venkovských oblastech, zejména s aktivitou: Podpora modernizace zemědělských podniků.

Specifický cíl: Rozvoj vzdělávání a poradenství

Realizační indikátory:

92301 Počet účastníků vzdělávání (O.12) - (výstup)

92302 Počet účastníků, kteří se v rámci období 2014 - 2020 účastnili min. dvou akcí (výsledek)

Opatření: Další odborné vzdělávání a informační činnost

Důležitou roli pro udržení trvalého rozvoje zemědělství a zvýšení konkurenceschopnosti zemědělců hrají možnosti přístupu k informacím, a to jak z hlediska informací o nových technologiích a výrobních postupech, tak také informací o možných zdrojích čerpání dotací. Každé podnikání je spojené s velkou administrativní zátěží a není tomu ušetřeno ani zemědělství. Pro nejednoho zemědělce je tento požadavek limitující a je rád za každou pomoc v této oblasti, i když se jedná pouze o pomoc informativní.

Vhodnými aktivitami je podpora dalšího odborného vzdělávání a informační činnosti.

Opatření je v souladu s Programem rozvoje Jihočeského kraje 2014-20, Opatření 1.5 Rozvoj a diverzifikace zemědělství, lesnictví a rybářství a podpora zpracování a odbytu místní produkce, zejména ve venkovských oblastech, zejména s aktivitou: Podpora opatření pro snižování administrativní zátěže pro podnikatele v oblasti zemědělství, podpora vzdělávání pracovníků v zemědělské oblasti

Specifický cíl: Rozvoj agroturistiky

Realizační indikátory:

93701 Počet podpořených podniků/příjemců (výstup)

94800 Pracovní místa vytvořená v rámci podpořených projektů (Leader) (výsledek)

Opatření: Podpora výstavby a modernizace ubytovacích a doprovodných kapacit

Důležitým faktorem pro udržitelné hospodaření v zemědělství je diverzifikace zemědělských činností. Tradiční zemědělské hospodaření je vhodné doplnit dalšími aktivitami jako je např. agroturistika, hipoturistika, ekologické zemědělství či alternativní využití nevyužívaných zemědělských areálů například pro tradiční drobné řemeslné výroby apod. Tyto činnosti mohou být zdrojem dalších příjmů pro zemědělce a také zdrojem nových pracovních příležitostí. Řada místních zemědělců disponuje objekty, které nevyužívá pro hospodářskou činnost. Jednou z možností je z tohoto prostoru vybudovat ubytovací zařízení s možností agroturistiky. Agroturistika je specifickou formou venkovské turistiky, kterou ocení lidé, kteří se chtějí ve svých volných chvílích vrátit k méně hektickému životnímu stylu do bezprostřední blízkosti přírody a zvířat. Pro zemědělce je vybudování ubytovacího zařízení zdrojem dalších příjmů a zhodnocením vlastní nemovitosti. Rozvoj agroturistiky s sebou nese i rozvoj obcí, rozvoj společenského a spolkového života v obcích, využívání kulturního a historického dědictví a v neposlední řadě i tvorbu pracovních příležitostí.

Vhodnými aktivitami je podpora výstavby, přestavby a modernizace ubytovacích zařízení včetně vybavení a podpora výstavby a modernizace doprovodných zařízení jako jsou půjčovny sportovních potřeb a sportovních zařízení.

Opatření je v souladu s Programem rozvoje Jihočeského kraje 2014-20, Opatření 1.5 Rozvoj a diverzifikace zemědělství, lesnictví a rybářství a podpora zpracování a odbytu místní produkce, zejména ve venkovských oblastech, zejména s aktivitou: Rozvoj agroturistiky v lokalitách, kde k tomu jsou vhodné předpoklady.

Opatření: Propagace agroturistiky

Na území regionu je již několik zemědělských podnikatelů, kteří v rámci své diverzifikace nabízejí ubytovací služby spojené s agroturistikou. Avšak bez potřebné propagace a zviditelnění nepřinese agroturistika zisk ani majiteli ani obci. Proto je zásadním krokem se o propagaci agroturistiky a kompletně celé venkovské turistiky dobře postarat a vhodnými aktivitami docílit záměru tohoto opatření.

Vhodnými aktivitami je propagace místních ubytovacích zařízení, které nabízejí možnosti agroturistiky a to prostřednictvím různých propagačních aktivit a projektů.

Opatření je v souladu s Programem rozvoje Jihočeského kraje 2014-20, Opatření 1.5 Rozvoj a diverzifikace zemědělství, lesnictví a rybářství a podpora zpracování a odbytu místní produkce, zejména ve venkovských oblastech, zejména s aktivitou: Rozvoj agroturistiky v lokalitách, kde k tomu jsou vhodné předpoklady.

Specifický cíl: Podpora spolupráce zemědělců, zpracování a odbytu zemědělské produkce

Realizační indikátory:

93701	Počet podpořených podniků/příjemců (výstup)
94800	Pracovní místa vytvořená v rámci podpořených projektů (Leader) (výsledek)

Opatření: Podpora zpracování zemědělských produktů

Region MAS Lužnice má velký potenciál v zemědělství a jeho budoucnost a rozvoj je spatřován v podpoře zpracování místní produkce, přidávání hodnoty zemědělským produktům a jejím uváděním na trh. To nejen zlepší odbyt samotné produkce, ale zároveň vytvoří prostor pro tvorbu nových pracovních míst ve zpracovatelském průmyslu. Opatření je zaměřeno na posílení místního zpracovatelského a zajištění tak odbytu místní zemědělské prvovýroby a tvorby pracovních příležitostí ve zpracovatelském průmyslu. Cílem opatření je zlepšení zpracování a marketingu místní zemědělské prvovýroby, zvyšování kvality výrobků, restrukturalizace a rozvoj zpracovatelských postupů a technologií, zvýšení konkurenceschopnosti, podpora inovačních procesů a lepší využívání tržních příležitostí.

Vhodnými aktivitami je podpora modernizace výrobních zařízení, zavádění nových technologií, zlepšení a racionalizace postupů zpracování zemědělských produktů, investice ke zlepšování a monitorování kvality potravinářských výrobků a zavádění technologií šetrných k životnímu prostředí.

Opatření je v souladu s Programem rozvoje Jihočeského kraje 2014-20, Opatření 1.5 Rozvoj a diverzifikace zemědělství, lesnictví a rybářství a podpora zpracování a odbytu místní produkce, zejména ve venkovských oblastech, zejména s aktivitou: Podpora zavádění nových nástrojů managementu, marketingu a odbytu u zemědělských a potravinářských výrobků

Opatření: Propagace místní produkce

Na trhu je zapotřebí stále hledat nové odbytové možnosti pro zemědělskou produkci a tím rozšiřovat počet možných zákazníků a zájemců o vše, co zemědělské podniky mohou v daných podmínkách nabídnout. Vhodnou aktivitou podpory výroby a spotřeby místní produkce a k zajištění potravinové kvality a bezpečnosti je podpora tvorby a prodeje místní produkce prostřednictvím regionálních značek. Značení regionálních výrobků je zárukou původu a kvality a pomáhá při jejich prodeji jak mezi místními obyvateli, tak mezi návštěvníky regionu. Na území MAS Lužnice je možné regionální značku získat. Používá ji zatím pouze málo producentů. Rozšíření značení by posílilo význam regionální značky a také pomohlo místním producentům ke zvyšování jejich obrátu a zvýšení jejich konkurenceschopnosti.

Vhodnými aktivitami je podpora odbytu místní produkce, propagace regionální značky, rozšíření regionálního značení a prezentace na mezinárodních i národních veletrzích.

Opatření je v souladu s Programem rozvoje Jihočeského kraje 2014-20, Opatření 1.5 Rozvoj a diverzifikace zemědělství, lesnictví a rybářství a podpora zpracování a odbytu místní produkce, zejména ve venkovských oblastech, zejména s aktivitou: Podpora dalšího rozvoje regionálních značek.

Opatření: Podpora přímého prodeje místních produktů

Pro další rozvoj zemědělské činnosti a zvýšení konkurenceschopnosti zemědělců v regionu je vhodné podpořit rozvoj nabídky domácí produkce a jejího prodeje dříve tradičními formami jako je prodej ze dvora, farmářské trhy, mléčné automaty nebo pojízdné prodejny. Důležité je přímé začlenění prvovýrobců do dodavatelských řetězců.

Vhodnými aktivitami je podpora prodeje místních produktů prostřednictvím pojízdných prodejen, farmářských trhů, prodeje ze dvora, mléčných automatů, tvorba krátkých dodavatelských řetězců včetně společného pořízení strojů, technologií a vybavení, výstavbu a rekonstrukci nemovitého majetku, tvorba studií, apod.

Opatření je v souladu s Programem rozvoje Jihočeského kraje 2014-20, Opatření 1.5 Rozvoj a diverzifikace zemědělství, lesnictví a rybářství a podpora zpracování a odbytu místní produkce, zejména ve venkovských oblastech, zejména s aktivitou: Podpora rozvoje nabídky v oblasti místní / domácí produkce a jejího prodeje.

Specifický cíl: Údržba krajiny

Realizační indikátory:

Vlastní indikátor	Počet realizovaných opatření (výstup)
94100	Celková výměra realizovaných opatření (výsledek)

Opatření: Pozemkové úpravy

Opatření Pozemkové úpravy napomáhá k racionálnímu prostorovému uspořádání pozemků všech vlastníků půdy v daném katastrálním území. Slouží k realizaci potřebných opatření v území. Je to zejména opatření ke zpřístupnění pozemků, protierozní opatření pro ochranu půdního fondu, vodohospodářská opatření sloužící k neškodnému odvedení povrchových vod a ochraně území před záplavami, opatření k ochraně a tvorbě životního prostředí a zvýšení ekologické stability krajiny.

Vhodnými aktivitami je podpora realizace pozemkových úprav.

Opatření je v souladu s Programem rozvoje Jihočeského kraje 2014-20, Opatření 4.2 Prevence rizik, zejména s aktivitou: Podpora realizace protipovodňových opatření (opatření v krajině) zejména formou komplexních pozemkových úprav a dalších opatření.

Opatření: Údržba neobdělávaných zemědělských ploch

Neobdělávané zemědělské plochy, které nejsou nijak udržované jsou významným zdrojem plevelů, které pak zvyšují zaplevelenost okolních polí. Současně mají negativní vliv na celkový vzhled krajiny a tím i na cestovní ruch. Mohou přispívat k rozvoji alergií.

Vhodnými aktivitami je podpora držby neobdělávaných zemědělských ploch.

Opatření je v souladu s Programem rozvoje Jihočeského kraje 2014-20, Opatření 1.5 Rozvoj a diverzifikace zemědělství, lesnictví a rybářství a podpora zpracování a odbytu místní produkce, zejména ve venkovských oblastech, zejména s aktivitou: Podpora fungování zemědělství jako významného krajinnotvorného prvku.

3.1.4 Strategický cíl: Rozvoj lesnictví

Na území regionu jsou významné rozlohy lesů. Jedná se o důležitý potenciál jak z hlediska ekonomického, tak z hlediska cestovního ruchu a rekreace obyvatel regionu. Nejen v souvislosti s rozvojem turistiky by měly být podporovány projekty na opravy lesních cest a lesnické infrastruktury, výsadbu nových lesních porostů a modernizace lesnické techniky.

Specifický cíl: Vytvořit silné lesnické odvětví a modernizovat lesnické podniky

Realizační indikátory:

93901	Počet subjektů s podporou pro lesnickou infrastrukturu (výstup)
94302	Celková délka lesních cest (výsledek)

Opatření: Investice do lesní infrastruktury

Lesní infrastruktura v regionu je celkově zanedbaná a potřebuje významnou pozornost. Lesní infrastruktura je prioritně určena k odvozu dříví, dopravě osob a materiálu a pro průjezd speciálních vozidel, v druhé řadě je využívána v hojné míře turisty. Opatření je zaměřeno na výstavbu, modernizaci, rekonstrukci a celkové opravy lesních cest a doprovodných infrastrukturních objektů a zařízení sloužících lesnímu hospodářství.

Vhodnými aktivitami je podpora výstavby nebo opravy lesních komunikací a objektů sloužících lesnímu hospodářství a činností vedoucích ke zvyšování společenské hodnoty lesů.

Opatření je v souladu s Programem rozvoje Jihočeského kraje 2014-20, Opatření 1.5 Rozvoj a diverzifikace zemědělství, lesnictví a rybářství a podpora zpracování a odbytu místní produkce, zejména ve venkovských oblastech, zejména s aktivitou: Realizace investic do oblasti rozvoje moderních technologií v oblasti lesního hospodářství včetně jeho mimoprodukčních funkcí a včetně rozvoje cestovního ruchu (stroje a zařízení pro budování a údržbu lesních cest, turistické stezky a chodníky, meliorace, retenční nádrže, specializovaná

zařízení pro turistiku, stroje a zařízení sloužící pro obnovu a výchovu lesních porostů a prvotní zpracování dříví a vedlejších produktů ekologickými technologiemi)

Opatření: Výsadba nových dřevin, obnova lesních porostů směrem k přirozené druhové skladbě

Na úrovni regionu je potřeba z hlediska dalšího rozvoje lesnictví postupovat dle platných a aktualizovaných lesních hospodářských plánů s cílem zajistit obhospodařování a obnovu lesů trvale udržitelným způsobem. Hospodaření v jihočeských lesích by mělo být realizováno s ohledem na potřebu zachování jejich biodiverzity, produkční schopnosti a regenerační kapacity. Zachování druhové skladby lesních porostů je zásadní, v některých částech regionu je naopak žádoucí obměna nepříznivé druhové skladby lesního porostu.

Vhodnými aktivitami je podpora výsadby nových dřevin, obnovy lesních porostů, produkčních funkcí lesa, zvyšování hospodářské hodnoty lesů a obnovy lesních porostů po kalamitách.

Opatření je v souladu s Programem rozvoje Jihočeského kraje 2014-20, Opatření 1.5 Rozvoj a diverzifikace zemědělství, lesnictví a rybářství a podpora zpracování a odbytu místní produkce, zejména ve venkovských oblastech, zejména s aktivitou: Podpora trvale udržitelného, ekologicky příznivého obhospodařování lesů na území kraje, rozvoj mimoprodukčních funkcí lesa, podpora navýšení ploch pozemků určených k plnění funkcí lesa v lokalitách, kde je to vhodné (s ohledem na ochranu vzácných bezlesých stanovišť) - zvláště v méně lesnatých částech kraje, Podpora obměny nepříznivé druhové skladby lesních porostů v některých částech regionu a Podpora zvyšování hospodářské hodnoty lesů při současném respektování a aplikaci přírodě blízkých způsobů hospodaření v jihočeských lesích.

Opatření: Modernizace technického vybavení

V regionu hraje lesnictví poměrně důležitou roli. S lesním hospodařením je spojena funkce krajinná a rekreační. Je však nutné více podpořit navazující průmysl. Technická úroveň vybavení je zastaralé a nevyhovující, které je dáno nízkou mírou investic v lesnických podnicích. Nutným krokem je modernizace současného technického vybavení pro hospodaření v lesích a využívání moderních metod a postupů, které umožní hospodaření v souladu s požadavky ochrany životního prostředí. Opatření je zaměřeno na pořízení strojů a zařízení pro budování a údržbu lesních cest, stezek a chodníků, meliorací, retenčních nádrží, strojů a zařízení sloužících pro obnovu a výchovu lesních porostů, stroje a zařízení na výrobu materiálu pro obnovu a výchovu lesních porostů a prvotní zpracování dříví ekologickými technologiemi a na pořízení a modernizaci technologií, které umožní zpracování a využití zůstatkové biomasy pro energetické a jiné účely. Možná je též výstavba či modernizace dřevozpracujících provozoven včetně technologického vybavení. Nové technické vybavení bude modernější a šetrnější k životnímu prostředí.

Vhodnými aktivitami je podpora modernizace a pořízení nového technického vybavení pro hospodaření v lesích včetně zpracování dřeva.

Opatření je v souladu s Programem rozvoje Jihočeského kraje 2014-20, Opatření 1.5 Rozvoj a diverzifikace zemědělství, lesnictví a rybářství a podpora zpracování a odbytu místní produkce, zejména ve venkovských oblastech, zejména s aktivitou: Realizace investic do oblasti rozvoje moderních technologií v oblasti lesního hospodářství včetně jeho mimoprodukčních funkcí a včetně rozvoje cestovního ruchu (stroje a zařízení pro budování a

údržbu lesních cest, turistické stezky a chodníky, meliorace, retenční nádrže, specializovaná zařízení pro turistiku, stroje a zařízení sloužící pro obnovu a výchovu lesních porostů a prvotní zpracování dříví a vedlejších produktů ekologickými technologiemi).

Opatření: Sdružování vlastníků lesů pro kvalitní údržbu území

Obnovou vlastnických práv u nás došlo ke značnému rozdrobení vlastnictví. Problém drobných lesů spočívá především v nemožnosti hospodaření podle principu trvalosti a vyrovnanosti všech činností a funkcí lesa. Opatření je zaměřeno na sdružování drobných vlastníků za účelem minimalizace zanedbávání a zhoršování stavu lesa, respektive ohrožení plnění produkčních a mimoprodukčních funkcí lesa. Cílem opatření je zajištění odpovídajícího plnění všech funkcí lesa, obhospodařování lesa odborným personálem, plnění povinností vyplývajících z lesního zákona a zlepšování stavu lesních porostů.

Vhodnými aktivitami je podpora sdružování vlastníků lesů za účelem kvalitní údržby území.

Opatření je v souladu s Programem rozvoje Jihočeského kraje 2014-20, Opatření 1.5 Rozvoj a diverzifikace zemědělství, lesnictví a rybářství a podpora zpracování a odbytu místní produkce, zejména ve venkovských oblastech.

Specifický cíl: Ochrana životního prostředí

Realizační indikátory:

Vlastní indikátory	Počet projektů zaměřené na ochranu životního prostředí (výstup)
	Celková plocha, kde bylo učiněno opatření na ochranu životního prostředí (výsledek)

Opatření: Ochrana lesní zvěře

Ochranou lesní zvěře se zabývají myslivecká sdružení. Hlavním posláním mysliveckých sdružení je zachování a ochrana přírody a krajiny a v ní volně žijící zvěře a myslivost s řadou činností na úseku chovu a ochrany zvěře.

Vhodnými aktivitami je podpora investičních i neinvestičních (vzdělávacích) projektů mysliveckých sdružení.

Opatření je v souladu s Programem rozvoje Jihočeského kraje 2014-20, Opatření 1.5 Rozvoj a diverzifikace zemědělství, lesnictví a rybářství a podpora zpracování a odbytu místní produkce, zejména ve venkovských oblastech.

Opatření: Ochrana stromů a rostlin

Pozornost je věnována i problematice ochrany stromů a lesních rostlin jednak před škůdci, lesní zvěří, živelnými kalámitami i před turisty. Usměrněním návštěvnosti lesa tak, aby byly sníženy negativní dopady na lesní prostředí, se zabývá opatření: Investice do lesní infrastruktury. Důležitá je ochrana před škůdci. Zanedbání ochrany lesa proti kůrovci vede k jeho rychlému namnožení a vzniku kalámity, která má za následek nejen poškození lesa, ale i pokles zpeněžení těžebního dříví. Nejúčinnější obranou před vznikem kůrovcové kalámity je důsledná prevence, která spočívá především ve včasném zpracování podzimních a zimních

větrných a sněhových kalamit, kontrole vytypovaných rizikových lokalit a instalaci odpovídajícího počtu lapáků a feromonových lapačů do ohrožených porostů.

Vhodnými aktivitami je podpora opatření vedoucí k ochraně stromů a lesních rostlin.

Opatření je v souladu s Programem rozvoje Jihočeského kraje 2014-20, Opatření 1.5 Rozvoj a diverzifikace zemědělství, lesnictví a rybářství a podpora zpracování a odbytu místní produkce, zejména ve venkovských oblastech.

Klíčová oblast infrastruktura a životní prostředí

3.1.5 Strategický cíl: Rozvoj infrastruktury v regionu

V této oblasti je zájem zacílen hlavně na řešení problematiky spojené se stavem místních komunikací a dopravní obslužností. Další prioritou je snaha o zlepšení stavu bydlení a vzhledu obcí. Z technické infrastruktury je stěžejní řešení otázek spojených s infrastrukturou vodohospodářskou.

Specifický cíl: Zajištění bezpečné a ekologické dopravy

Realizační indikátory:

76100	Délka nově vybudovaných cyklostezek a cyklotras (výstup)
76200	Délka rekonstruovaných cyklostezek a cyklotras (výstup)
76310	Podíl cyklistiky na přepravních výkonech (výsledek)

Opatření: Oprava a rekonstrukce stávajících a výstavba nových místních a účelových komunikací

Současný stav a parametry silnic regionu MAS Lužnice velmi často neodpovídají jejich dopravnímu významu. Mezi časté dopravní závady patří zejména špatný technický stav komunikací, nedostatečná šířka vozovky, absence krajní části pozemní komunikace, případně svodidel, únosnost, stav mostů a jejich podjezdná výška, nevhodné trasování v blízkosti sídel a nedokonalé dopravní značení ohrožující bezpečnost silničního provozu. Území MAS Lužnice je častým cílem turistů a i stav komunikací vytváří povědomí o regionu. Opatření je zaměřeno na postupné zlepšování kvality a bezpečnosti pozemních komunikací a sídel, která jsou komunikací dotčena.

Vhodnými aktivitami je oprava a rekonstrukce stávajících a výstavba nových místních a účelových komunikací včetně polních cest.

Opatření je v souladu s Programem rozvoje Jihočeského kraje 2014-20, Opatření 2.2 Vnitřní dopravní propustnost a obslužnost regionu, zejména s aktivitou: Rekonstrukce a další úpravy silniční sítě.

Opatření: Výstavba a rekonstrukce doprovodných staveb (mostky a propustky)

Nedílnou součástí komunikací jsou drobné, ale důležité doprovodné stavby, jedná se konkrétně o mostky a propustky. Funkčnost těchto staveb je zásadní zejména při prudkých a déle trvajících deštích. Špatný technický stav mostků zapříčiňuje mimo jiné i sníženou únosnost těchto mostků. Řada mostků a propustí byla v minulosti opravena, ale značná část

na rekonstrukci čeká. Jsou zde i takové, které se časem prakticky ztratily a čekají na znovuoobnovení nebo na zcela nové vybudování. Opatření je zaměřeno na bezpečnost při provozu na komunikacích i na bezproblémové zvládnání přívalových dešťů.

Vhodnými aktivitami výstavba a rekonstrukce mostků a propustí.

Opatření je v souladu s Programem rozvoje Jihočeského kraje 2014-20, Opatření 2.2 Vnitřní dopravní prostupnost a obslužnost regionu, zejména s aktivitou: Rekonstrukce a další úpravy silniční sítě.

Opatření: Bezpečnost a ekologie v dopravě

Cílem opatření je dosáhnout zvýšení podílu udržitelné dopravy na dopravních výkonech. Jednou z možností podpory veřejné dopravy je usnadnění přestupu z individuálních forem dopravy na veřejnou hromadnou dopravu prostřednictvím budování a modernizace přístupných terminálů, parkovišť a míst pro uschování jízdních kol. Cyklostezky nejsou doménou jen turistů. Jsou důležitým prvkem v dnešním moderním pojetí životního stylu a rozvoje ekologických forem dopravy. Cyklostezky v regionu by byly využívány pro cestu do zaměstnání, škol, za zábavou. Náš region je také značně navštěvován turisty, zejména těmi, kteří dávají přednost aktivní formě dovolených. Mnoho místních komunikací je vedeno jako „cyklotrasy“, ale provoz je zde tak velký, že je zde jízda na kole velmi nebezpečná. Také mnoho těchto komunikací neodpovídá po technickém stavu podobě cyklostezek. Opatření je zaměřené na budování a rozvoj cyklistických stezek, případně cyklistických pruhů na komunikacích včetně jejich značení a doprovodné infrastruktury. Zásadním cílem opatření je bezpečnost místních obyvatel při jízdě na kole za účelem uspokojování kulturních, rekreačních a společenských potřeb místních obyvatel a návštěvníků regionu. Nesmí se ale zapomínat na zkvalitnění dopravní infrastruktury obcí a vytvoření bezpečnějších podmínek chodců a ostatních účastníků silničního provozu na pozemních komunikacích osazením nového dopravního značení a nových bezpečnostních prvků.

Vhodnými aktivitami je budování a rozvoj cyklostezek, případně cyklistických pruhů. Dále rekonstrukce nebo nová výstavba přístupných terminálů na veřejnou hromadnou dopravu a s tím spojených parkovišť a míst pro uschování kol v návaznosti na veřejnou dopravu, a zřízení a úprava přechodů pro chodce včetně zabezpečení bezbariérového užívání přechodů osobami se zdravotním postižením, světelná signalizace, vodorovné a svislé dopravní značení, osazení zpomalovacích prahů, dopravních zrcadel, osazení svodidel nebo zábradlí nebo pořízení ukazatelů měření rychlosti.

Opatření je v souladu s Programem rozvoje Jihočeského kraje 2014-20, Opatření 2.2 Vnitřní dopravní prostupnost a obslužnost regionu, zejména s aktivitou: Podpora výstavby a údržby cyklistických stezek. Opatření je v souladu s Programem rozvoje Jihočeského kraje 2014-20, Opatření 2.2 Vnitřní dopravní prostupnost a obslužnost regionu, zejména s aktivitou: Realizace opatření vedoucích ke zvyšování bezpečnosti provozu.

Opatření: Opravy a výstavba chodníků

Stav chodníků je v regionu poměrně vyhovující. Mnoho obcí opravy chodníků řešilo v minulém programovacím období, ale stále je v řadě obcí potřeba se opravy nebo nové výstavby chodníků ujmout. Měl by být kladen důraz zejména na bezpečnost chodců zvláště na chodnicích v těsné blízkosti silnic.

Vhodnými aktivitami je oprava a výstavba chodníků, včetně doprovodných prvků (zábradlí, apod.).

Opatření je v souladu s Programem rozvoje Jihočeského kraje 2014-20, Opatření, zejména s aktivitou: Realizace cílů v oblasti zvyšování bezpečnosti dopravy na území regionu v souladu se Strategií bezpečnosti silničního provozu (např. zvyšování bezpečnosti železničních přejezdů, preference kruhových křižovatek, odstraňování bodových závad, realizace opatření pro zklidňování dopravy a zvyšování bezpečnosti chodců a cyklistů, rozvoj dopravní výchovy, rozvoj dopravní telematiky apod.)

Opatření: Oprava a rekonstrukce veřejného osvětlení

Veřejné osvětlení, v majetku obcí, je zásadním prvkem bezpečnosti silničního provozu a chodců na pozemních komunikacích. Oprava a samotný provoz osvětlení je finančně velmi nákladný. Současný stav veřejného osvětlení většiny obcí je zastaralý a vyžaduje rozsáhlé rekonstrukce. Zásadním důvodem je vytvoření bezpečnějších podmínek chodců a ostatních účastníků silničního provozu na pozemních komunikacích v obcích a snížení energetické náročnosti provozu a snížení finančních nákladů na provoz veřejného osvětlení.

Vhodnými aktivitami je výměna vedení a sloupů veřejného osvětlení nebo osazením nových koncových svítidel sloupů případně žárovek veřejného osvětlení, případně rozšíření stávajícího veřejného osvětlení (zejména v souvislosti s novou výstavbou).

Opatření je v souladu s Programem rozvoje Jihočeského kraje 2014-20, Opatření 2.2 Vnitřní dopravní přístupnost a obslužnost regionu, zejména s aktivitou: Realizace opatření vedoucích ke zvyšování bezpečnosti provozu.

Opatření: Pravidelná údržba místních a účelových komunikací a jejich okolí

Celoroční údržba místní a účelové komunikace spadá do kompetence dané obce. Není velký problém s údržbou těchto komunikací a chodníků v menších obcích, zásadní práci mají s tímto problémem větší obce a města. Je zapotřebí, aby obce měly potřebné technické zázemí a vybavení na zvládnutí pravidelných údržbových činností.

Vhodnými aktivitami je nákup mechanizace na údržbu komunikací.

Opatření je v souladu s Programem rozvoje Jihočeského kraje 2014-20, Opatření, zejména s aktivitou:

Specifický cíl: Modernizace vodovodů a kanalizací

Realizační indikátory:

42008	Počet nově vybudovaných a rekonstruovaných úpravěn pitné vody (výstup)
42010	Počet obyvatel nově připojených na vodovod (výstup)
42201	Délka vybudovaných kanalizací (výstup)
42206	Nově vybudované ČOV (výstup)
42207	Rekonstruované ČOV (výstup)
42212	Množství čištěných splaškových odpadních vod (výsledek)

Opatření: Rekonstrukce, opravy a výstavba vodovodů

Počet obyvatel zásobovaných vodou z vodovodu je srovnatelný s průměrnými hodnotami v ČR. Nenapojené domácnosti na vodovodní síť si zajišťují zásobování vodou individuálně z vlastních zdrojů. Toto opatření je zaměřeno na doplnění, modernizaci a rekonstrukci současných vodovodů pro splnění požadavků v oblasti kvality a bezpečnosti pitné vody a na rozvoj vodovodů v obcích, které v současné době nemají veřejný vodovod. Obce, které doposud nemají vodovod, jsou většinou malé a místy rozlehlé, bez snadno dostupných zdrojů pitné vody dostatečné kvality a vydatnosti. Pro takové obce může být v některých případech ekonomicky výhodnější individuální řešení z vlastních zdrojů než výstavba veřejného vodovodu. Existují však obce, ve kterých není možné využít místní zdroje a ve kterých je nutné hledat možnost výstavby vodovodu nebo jinou formu zajištění pitné vody.

Vhodnými aktivitami je postupné doplňování, modernizace a rekonstrukce současných vodovodů a výstavba nových vodovodů (včetně doprovodných investic).

Opatření je v souladu s Programem rozvoje Jihočeského kraje 2014-20, Opatření 2.3 Technická infrastruktura, zejména s aktivitou: Postupná realizace doplňování, modernizace a rekonstrukce současných vodovodů na území kraje.

Opatření: Rekonstrukce, opravy a výstavba kanalizací

Jen malá část obcí má vyřešen odvod odpadních vod. Tyto obce mají většinou kanalizaci, která zajišťuje odvádění nejen splaškových, ale i dešťových vod. Tyto kanalizace jsou po technické stránce většinou nevyhovující, neboť způsobují, stejně jako absence kanalizační sítě, průsak odpadních vod do podloží a tím je ovlivněna kvalita podzemních a povrchových vod, a tím i kvalita krajiny a přírodního prostředí. Tato problematika je stěžejní a měla by být náležitě řešena.

Vhodnými aktivitami je budování nové kanalizační sítě, dostavby stávající kanalizační sítě a případně k provedení oprav a rekonstrukcí stávajících systémů, včetně souvisejících zařízení.

Opatření je v souladu s Programem rozvoje Jihočeského kraje 2014-20, Opatření 2.3 Technická infrastruktura, zejména s aktivitou: Podpora realizace opatření pro výstavbu nové kanalizační sítě, dostavbu stávající kanalizační sítě a postupnou rekonstrukci stávající kanalizační sítě v souladu s Plánem rozvoje vodovodů a kanalizací na území Jihočeského kraje a jeho aktualizacemi.

Opatření: Výstavba a údržba čistíren odpadních vod nebo alternativních způsobů čištění

Řešení kanalizace a čištění odpadních vod ve většině obcí je nevyhovující nebo zcela chybí. Je vyžadováno komplexní řešení kanalizačních systémů - kanalizační síť v napojení na čistírnu odpadních vod. V lokalitách, kde nelze odpadní vodu odvést kanalizační sítí do společné čistírny odpadních vod, je vhodným řešením domovní čistírna odpadních vod.

Vhodnými aktivitami je výstavba a údržba čistíren odpadních vod a budování alternativních způsobů čištění.

Opatření je v souladu s Programem rozvoje Jihočeského kraje 2014-20, Opatření 2.3 Technická infrastruktura, zejména s aktivitou: Podpora realizace opatření pro výstavbu nové kanalizační sítě, dostavbu stávající kanalizační sítě a postupnou rekonstrukci stávající kanalizační sítě v souladu s Plánem rozvoje vodovodů a kanalizací na území Jihočeského kraje a jeho aktualizacemi.

Opatření: Ochrana zdrojů pitné vody

Na území MAS Lužnice je několik zdrojů pitné vody. Je zásadní zajistit kvalitu a dostatek pitné vody pro běžný život i pro období sucha.

Vhodnými aktivitami je realizace opatření pro zlepšení kvality povrchových i podzemních vod.

Opatření je v souladu s Programem rozvoje Jihočeského kraje 2014-20, Opatření 2.3 Technická infrastruktura, zejména s aktivitou: Podpora realizace opatření pro zlepšení kvality povrchových i podzemních vod na území kraje.

Opatření: Výstavba a obnova vodárenských zařízení

Na území MAS Lužnice působí v současné době řada provozovatelů vodovodů. Vodovody a kanalizace na území regionu velmi často vlastní a provozují samotné obce. Provozovatelé se zabývají výrobou a dodávkou pitné vody pro obyvatele a ostatní odběratele, odváděním a čištěním odpadních vod a ostatní odbornou činností s tím související, např. výstavbou nových vodohospodářských zařízení, opravou a údržbou stávajících zařízení.

Vhodnými aktivitami je nová výstavba a obnova stávajících vodárenských zařízení.

Opatření je v souladu s Programem rozvoje Jihočeského kraje 2014-20, Opatření 2.3 Technická infrastruktura, zejména s aktivitou: Podpora realizace opatření pro zlepšení kvality povrchových i podzemních vod na území kraje.

Specifický cíl: Rozvoj dopravní obslužnosti

Realizační indikátory:

75201	Počet nových nebo rekonstruovaných přestupních terminálů ve veřejné dopravě (výstup)
75120	Podíl veřejné osobní dopravy na celkových výkonech v osobní dopravě (výsledek)
74801	Počet nově pořízených vozidel pro veřejnou dopravu (výstup)
75110	Počet osob přepravených veřejnou dopravou (výsledek)

Opatření: Podpora a udržení veřejné autobusové a železniční dopravy

Systém veřejné dopravy představuje důležitý aspekt sociální politiky a vyváženého regionálního a udržitelného rozvoje. Občan, který nemůže používat individuální automobilovou dopravu, se musí dostat do školy a školských zařízení, k lékaři, k úřadům, k soudům, do zaměstnání a to za cenu, která bude pro něj přijatelná. Rozvoj veřejné dopravy přispívá ke snížení negativních vlivů dopravy na životní prostředí, snížení zatížení dopravních uzlů a omezuje individuální automobilovou dopravu. Kvalitní veřejná doprava významně přispívá i k rovnoměrnému regionálnímu rozvoji, má vliv např. na zaměstnanost a

zabraňuje vysídlování venkovských oblastí. Při řešení dopravní obslužnosti v regionu je limitem mnohdy velmi řídké osídlení a nízký počet vyjíždějících osob, což musí být kompenzováno příspěvkem pro provozovatele dopravních služeb.

Vhodnými aktivitami je podpora udržení autobusové a železniční dopravy.

Opatření je v souladu s Programem rozvoje Jihočeského kraje 2014-20, Opatření 2.2 Vnitřní dopravní prostupnost a obslužnost regionu, zejména s aktivitou: Podpora projektů vedoucích k další optimalizaci dopravní obslužnosti regionu.

Opatření: Podpora alternativních dopravců

Podpora malých dopravců je jednou z možností, jak zachovat veřejnou dopravu v regionu. Další možností je využívání tzv. spojů na zavlání s využitím mikrobusů.

Vhodnými aktivitami je podpora alternativních dopravců.

Opatření je v souladu s Programem rozvoje Jihočeského kraje 2014-20, Opatření 2.2 Vnitřní dopravní prostupnost a obslužnost regionu, zejména s aktivitou: Podpora projektů vedoucích k další optimalizaci dopravní obslužnosti regionu.

Opatření: Opravy, rekonstrukce a výstavba autobusových zastávek

Autobusové zastávky by měly být pro obyvatele, které využívají veřejnou dopravu nebo pro turisty místem, kde se cítí příjemně a bezpečně. Jedním z aspektů opravy autobusových zastávek je zvýšení atraktivity místa pro turisty a občany. Dalším pohledem je podpora rozvoje dopravní infrastruktury a případné omezení individuální automobilové dopravy. Opravami nebo novými výstavbami autobusových zastávek se zajistí, aby nástupiště pro cestující bylo bezbariérové, jednak pro osoby se zdravotním postižením nebo pro maminky s kočárky.

Vhodnými aktivitami je oprava, rekonstrukce nebo výstavba autobusových zastávek.

Opatření je v souladu s Programem rozvoje Jihočeského kraje 2014-20, Opatření 2.2 Vnitřní dopravní prostupnost a obslužnost regionu.

Specifický cíl: Zlepšování stavu veřejných budov a prostranství

Realizační indikátory:

Vlastní indikátory	Počet projektů zvyšující atraktivitu bydlení v území
	Plocha revitalizovaného území
	Plocha nových, regenerovaných nebo revitalizovaných objektů celkem

Opatření: Opravy, rekonstrukce, modernizace a nová výstavba veřejných budov

Veřejná budova je budova postavená pro podporu veřejné infrastruktury a na zajištění občanského vybavení a služeb v obcích v oblasti veřejné správy, školství, zdravotnictví, kultury, sociálních služeb, spolkových činností, předškolní a mimoškolní péče o děti, základní obchodní infrastruktury, tělovýchovy a sportu. Jedním z mnoha důležitých kroků, jak zajistit zlepšení kvality života obyvatel v sídlech regionu a zamezit odlivu obyvatel z obcí je

zaměření se na zkvalitnění vybavenosti obce právě v oblasti veřejné správy, kultury a spolkových činností, zajištění zázemí pro aktivity místních společenských, kulturních, zájmových a sportovních spolků.

Aby byly v obcích zachovány určité tradice a zvyky a utužovány sousedské vztahy, musí zde být k dispozici prostor pro setkávání. V tomto opatření se nejedná pouze o zajištění chodu veřejné správy zvelebováním budov obecních úřadů, ale jde také o modernizaci, rekonstrukci nebo novou výstavbu kluboven, kulturních domů, knihoven, mateřských škol a základních škol včetně doprovodných stravovacích zařízení, sportovišť, tělocvičen, informačních a školících center nebo ordinací lékařů.

Vhodnými aktivitami je oprava, rekonstrukce, modernizace a nová výstavba veřejných budov. Opatření je v souladu s Programem rozvoje Jihočeského kraje 2014-20, Opatření 3.2 Kvalitní zázemí, vybavenost a služby pro volný čas a rozvoj občanské společnosti.

Opatření: Opravy, rekonstrukce památek a sakrálních staveb

Náš region disponuje velice významným hmotným i nehmotným kulturním dědictvím. Architektonická ochrana, rekonstrukce přírodních a kulturních a sakrálních památek a otevření památek veřejnosti je jedním z kroků, jak přilákat do regionu turisty a zajistit zlepšení vzhledu obcí a jejich okolí. Nosným prvkem opatření je zaměření se na zlepšení kvality života zvýšením povědomí o kulturních hodnotách prostředí a jejich obnovou a rehabilitací, čímž se zachová historický ráz obce a dědictví našich předků pro další generace.

Vhodnými aktivitami je obnova a rekonstrukce památek (kulturních památek, památkových rezervací, památkových zón, kulturních prvků vesnic a krajiny, památek místního významu, historických parků, zahrad, alejí a skupin stromů).

Opatření je v souladu s Programem rozvoje Jihočeského kraje 2014-20, Opatření 3.2 Kvalitní zázemí, vybavenost a služby pro volný čas a rozvoj občanské společnosti.

Opatření: Údržba, obnova a rekonstrukce veřejných prostranství

Veřejná prostranství jsou důležitá nejen z hlediska občanské vybavenosti, ale také ve vazbě na rozvoj podnikatelských aktivit. V mnoha obcích regionu se nachází neestetická veřejná prostranství s nevyhovující zelení, nedostatečnou bezbariérovostí, se zvýšenou nehodovostí chodců z důvodu neexistence chodníků, neodpovídající požadavků občanů ke konání kulturních a společenských akcí.

Vhodnými aktivitami je údržba, obnova a rekonstrukce veřejných prostranství:

- úprava, obnova či výsadba veřejné zeleně, zvýšení podílu nepevných travnatých ploch;
- parkové úpravy včetně pořízení a obnovy městského mobiliáře;
- výstavba, rekonstrukce a technické zhodnocení dopravní infrastruktury, např. parkovacích ploch, pěších komunikací, chodníků, cyklistických stezek, veřejných prostranství, vybudování protihlukových stěn, autobusových čekáren;
- výstavba, rekonstrukce a technické zhodnocení technické infrastruktury, např. zařízení na odtok přívalových vod a další protipovodňová zařízení, dešťová kanalizace, opatření na odstranění vrchního vedení napětí a jeho nahrazení kabelovým vedením, výstavba a modernizace veřejného osvětlení, zavlažovací systémy;

- budování či modernizace nekomerčních volně přístupných rekreačních ploch, včetně úprav a zřizování dětských hřišť, vodních ploch a dalších ploch pro veřejné rekreační a sportovní využití;
- zřizování a úpravy vodních zdrojů, např. vrt pro využití zavlažování veřejného prostranství.

Opatření je v souladu s Programem rozvoje Jihočeského kraje 2014-20, Opatření 3.2 Kvalitní zázemí, vybavenost a služby pro volný čas a rozvoj občanské společnosti.

Specifický cíl: Podpora bydlení

Realizační indikátory:

Vlastní indikátory	Počet nově vzniklých bytových jednotek (výstup)
	Počet připravených pozemků pro výstavbu domů (výstup)
	Počet osob, které získali bydlení (výsledek)

Opatření: Výstavba, opravy a rekonstrukce bytových domů

Dostupnost bydlení v odpovídající velikostní struktuře a kvalitě je klíčovým faktorem pro stabilizaci obyvatelstva a zvýšení kvality života v regionu. Dostupnost a kvalita bydlení budoucích zaměstnanců je také jedním z důležitých faktorů, který zvažují investoři při rozhodování o volbě místa lokalizace zamýšlených investic. Naopak nedostatek příležitostí pro bydlení omezuje rozvoj místního společenství. Zejména mladí lidé musí nalézt dostupnou cestu k získání vlastního bydlení v obci, jinak hrozí nebezpečí, že se za bydlením odstěhují někam jinam. Přitom jde o skupinu lidí na počátku jejich ekonomické aktivity, která je klíčová pro další rozvoj obcí a regionu. Nová výstavba a rekonstrukce stávajících objektů musí směřovat k rozšíření nabídky, zejména o malometrážní byty (pro jednotlivce, bezdětné rodiny, seniory, svobodné lidi), o byty v domech s pečovatelskou službou, o bydlení v obecních (nájemních) bytech.

Vhodnými aktivitami je výstavba, opravy a rekonstrukce bytových domů.

Opatření je v souladu s Programem rozvoje Jihočeského kraje 2014-20, Opatření 3.1 Kvalitní a dostupné veřejné služby, zejména s aktivitou: Podpora rozvoje bytové výstavby a modernizace stávající zástavby s cílem stabilizace sídelní struktury Jihočeského kraje.

Opatření: Příprava pozemků a ZTV pro výstavbu RD a bytových domů

Pro další rozvoj obcí, který by zvrátil odliv zejména mladých lidí do měst je třeba mít připravené zasíťované pozemky. Vhodné připravené pozemky má pouze menší část obcí regionu. Opatření tedy přináší významnou přírůstkovou inovaci.

Vhodnými aktivitami je výkup pozemků, realizace základní technické vybavenosti, včetně projektové dokumentace.

Opatření je v souladu s Programem rozvoje Jihočeského kraje 2014-20, Opatření 2.3 Technická infrastruktura

3.1.6 Strategický cíl: Zlepšování stavu životního prostředí

Specifický cíl: Ochrana krajiny a zlepšování vzhledu obcí

Realizační indikátory:

46505	Délka revitalizovaných vodních toků (výstup)
46510	Plocha stanovišť s podporou hospodaření přispívající ke zlepšení kvality vody (výsledek)
43002	Počet obcí s digitálním povodňovým plánem (výstup)
43010	Počet obcí s nedostatečnou povodňovou ochranou (výsledek)

Opatření: Rozvoj a údržba zeleně v intravilánu obcí

Zeleň v intravilánu obcí má výrazné funkce rekreační, zdravotní, krajinnotvorné, ekologické, půdoochranné, vodohospodářské, estetické i okrasné. Má vliv na čistotu ovzduší a mikroklíma, neboť snižuje prašnost a zvyšuje vlhkost vzduchu. Dále působí také jako tlumič nadměrného hluku, snižuje přílišnou hlučnost. V řadě obcí v území je však zeleň nedostatečná, nebo naopak ve špatném stavu a ohrožuje bezpečnost osob a majetku. Realizací tohoto opatření dojde k přírůstkové inovaci.

Vhodnými aktivitami je výsadba nových stromů, keřů, trávníků a okrasných květin, zdravotní řezy a kácení rizikových a starých dřevin, úpravy prostranství včetně drobných doprovodných staveb.

Opatření je v souladu s Programem rozvoje Jihočeského kraje 2014-20, Opatření 4.1 Péče o přírodu a krajinu a jejich šetrné využití, zejména s aktivitou: Revitalizace obecních rybníků a návsí.

Opatření: Výsadba alejí a zeleně ve volné krajině

V době družstevního zemědělství došlo na území regionu k likvidaci mnoha polní cest, remízků a dalších zelených ploch ve volné krajině. Tato zeleň má přitom důležitou roli při ochraně krajiny před erozí a před povodněmi, zpomalení odtoku povrchové vody a její převedení do vody podzemní, zvýšení zásob podzemní vody, zlepšení mikroklimatu, zvýšení druhové rozmanitosti a ekologické stability krajiny, zlepšení krajinného rázu apod. Vedlejšími efekty je zvýšení turistické atraktivnosti krajiny. Realizací tohoto opatření dojde k významné inovaci.

Vhodnými aktivitami je výsadba soliterních dřevin, liniové a skupinové výsadby (včetně ovocných stromů tradičních krajových odrůd); zakládání liniových travních porostů, změna druhově chudých lučních společenstev na druhově bohaté za použití geneticky a stanovišti odpovídajícího osiva, terénní urovnávky.

Opatření je v souladu s Programem rozvoje Jihočeského kraje 2014-20, Opatření 4.1 Péče o přírodu a krajinu a jejich šetrné využití, zejména s aktivitou: Zvyšování ekologické stability zemědělské krajiny a přirozené biodiverzity a podpora opatření pro snižování rizika eroze půdy (v podmínkách Jihočeského kraje převážně vodního původu).

Opatření: Vytváření zelených oddělovacích pásů mezi obcí a zdroji znečištění ovzduší a hlukové zátěže

V obcích regionu většinou navazují zemědělské a průmyslové areály přímo na bytovou zástavbu nebo budovy a objekty občanské vybavenosti. Výsadbou izolační zeleně dojde ke snížení hluchnosti, zlepšší ovzduší, i celkového životního prostředí, a tím pádem i ke kvalitnějšímu životu obyvatel.

Vhodnými aktivitami je založení nebo obnova izolační zeleně oddělující obytnou zónu od komunikací a od průmyslových a zemědělských areálů.

Opatření je v souladu s Programem rozvoje Jihočeského kraje 2014-20, Opatření 2.2 Vnitřní dopravní propustnost a obslužnost regionu, zejména s aktivitou: Snížování negativních vlivů dopravy na obyvatelstvo, životní prostředí a krajinu (protihluková opatření, související protipovodňová opatření ad.).

Opatření: Přírodě blízká protipovodňová opatření

V posledních letech se koncepce protipovodňové ochrany v Evropské unii přesouvá do oblasti přírodně blízkých protipovodňových opatření. Základní filozofie při zavádění těchto opatření je zajištění ochrany osob a majetku v kombinaci se zajištěním dobrého ekologického stavu vod a zlepšení ekologického stavu krajiny. Cílem opatření je zvýšení retence vody, zpomalení jejího odtoku a snížení odnosu splavenin.

Vhodnými aktivitami je výstavba retenčních nádrží, hrazení bystřin nebo stabilizace strží. Dále také preventivní opatření jako zkapacitnění koryta vodního toku, stabilizace koryta, zabezpečení břehů. Dále také protierozní opatření např. zábrany sesuvů půdy, sanace erozních rýh zřizování zaskovacích pásů, průlehů a protierozních mezí, komplexní revitalizace koryta, zřizování ochranných nádrží nebo poldrů, apod.

Opatření je v souladu s Programem rozvoje Jihočeského kraje 2014-20, Opatření 4.2 Prevence rizik, zejména s komplexem aktivit: Ochrana před živelnými pohromami, zejména povodněmi.

Opatření: Podpora ochrany lesů

Lesy zaujímají 35,26% plochy území regionu, což je výrazně více, než je republikový průměr (33,8%). Zvýšení odolnosti lesních ekosystémů, ekologické hodnoty a potenciálu lesních porostů, ochranu půdy a regulaci kvality a kvantity vody.

Vhodnými aktivitami je Zalesňování a zakládání lesů, zavádění preventivních opatření v lesích, obnova lesních porostů po kalamitách, Investice do ochrany melioračních a zpevňujících dřevin, certifikace lesa

Opatření je v souladu s Programem rozvoje Jihočeského kraje 2014-20, Opatření 1.5 Rozvoj a diverzifikace zemědělství, lesnictví a rybářství a podpora zpracování a odbytu místní produkce, zejména ve venkovských oblastech, zejména s komplexem aktivit: Lesnictví. Opatření navazuje na CÍL 2.2 Strategického plánu rozvoje města Bechyně.

Opatření: Podpora managementu chráněných území

Na území regionu se nachází tato chráněná území: Borkovická blata, Nový rybník u Soběslavi, Černická obora, Černýšovické jalovce, Choustník přírodní rezervace, Přírodní park Pliziny, Přírodní park Turovecký les, Kutiny, Kukle, Židova strouha, Kozlov – přírodní památka.

Vhodnými aktivitami je např. ruční i strojové kosení luk, rákosin, svahů a skalních výchozů kácení nevhodných dřevin likvidace náletových dřevin, invazních rostlin apod. výsadby domácích druhů dřevin ve volné krajině obnova tůní a mokřadů apod. podle platných plánů péče.

Opatření je v souladu s Programem rozvoje Jihočeského kraje 2014-20, Opatření 4.1 Péče o přírodu a krajinu a jejich šetrné využití, zejména s aktivitou: Zajištění odpovídající ochrany a managementu zvláště chráněných území.

Opatření: Výstavba nových a opravy a rekonstrukce stávajících rybníků a nádrží

Rybníky a vodní nádrže jsou významnými krajinnými prvky na území regionu, které mají i hospodářský efekt. Cílem opatření je udržení stávajících rybníků a vodních nádrží a výstavba nových s cílem posílení jejich hospodářské i rekreační funkce, zlepšování jakosti (čistoty) povrchových vod, zlepšování podmínek pro život vodní fauny, retenční schopnosti krajiny a podpory biodiverzity.

Vhodnými aktivitami je výstavba, obnova nebo rekonstrukce vodních nádrží, včetně jejich technického vybavení, odstraňování sedimentů ze dna rybníků.

Opatření je v souladu s Programem rozvoje Jihočeského kraje 2014-20, Opatření 1.5 Rozvoj a diverzifikace zemědělství, lesnictví a rybářství a podpora zpracování a odbytu místní produkce, zejména ve venkovských oblastech, zejména s aktivitou: Podpora obnovy a rekonstrukcí rybníků a rybníkářských soustav včetně jejich technického vybavení, realizace souvisejících protipovodňových opatření, odbahňování rybníků, vodních toků a nádrží.

Opatření: Výstavba, opravy a rekonstrukce vodotečí

Vodoteče významně ovlivňují schopnost krajiny zadržovat vodu, ale současně musí umožňovat udržitelné zemědělské a lesní hospodaření. V posledních 25 letech nebyla síť meliorací na území regionu prakticky vůbec udržována a obnovována. Opatření tak předpokládá revitalizace či renaturace vodních toků a údolních niv jako součástí protipovodňové ochrany nebo podpory krajinoformujících zemědělských činností podporujících biodiverzitu a kulturnost krajiny a chránící její ráz.

Vhodnými aktivitami je výstavba, oprava nebo kompletní rekonstrukce vodoteče, včetně obnovy zeleně, stavby podrobného odvodňovacího zařízení.

Opatření je v souladu s Programem rozvoje Jihočeského kraje 2014-20, Opatření 4.1 Péče o přírodu a krajinu a jejich šetrné využití, zejména s aktivitou: Zachování, případně obnovení přirozeného rázu vodních toků zejména ve volné krajině, zlepšování jakosti (čistoty) povrchových vod, zlepšování podmínek pro život vodní fauny, vyvážené využívání rybníků s ohledem na všechny složky vodního a pobřežního ekosystému, podpora trvale udržitelného využívání zdrojů podzemních vod.

Specifický cíl: Energetické úspory a ochrana ovzduší

Realizační indikátory:

34900	Počet podpořených objektů (výstup)
34901	Počet objektů nově využívající OZE (výstup)
34610	Výroba elektrické energie z obnovitelných zdrojů celkem (výsledek)

Opatření: Podpora ekologických způsobů vytápění

Podíl domácností napojených na plyn je v Jihočeském kraji nejnižší mezi všemi kraji v ČR. V obcích, kde není dostupný zemní plyn, mohou volit občané a organizace jako dodatekový zdroj energie různá moderní řešení.

Vhodnými aktivitami je modernizace stávajících kotlů na tuhá paliva, tepelná čerpadla, solární systémy na ohřev TUV a přitápění, využití rekuperačních technologií a plynifikace pro občany i firmy.

Opatření je v souladu s Programem rozvoje Jihočeského kraje 2014-20, Opatření 2.3 Technická infrastruktura, zejména s aktivitou: Podpora rozvoje plynifikace v místech, kde je tato energetická forma využitelná a ekonomicky výhodná, Podpora rozvoje obnovitelných zdrojů energie s přednostním využitím nikoliv na volných plochách (fotovoltaika), ale přednostně např. na výrobních závodech, v malospotřebitelských provozovnách apod., Využití sluneční energie v přiměřené míře (bez podpory živelného rozvoje solárních elektráren v otevřené krajině) – aplikace solárních kolektorů na střechy rodinných domů a budov pro přípravu teplé užitkové vody a přitápění (mimo jiné přispívá k prodloužení životnosti budov).

Opatření: Rozvoj a opravy systémů centrálního zásobování teplem

Zejména velké obce mají zavedeny systémy centrálního zásobování teplem, které jsou často ve špatném technickém stavu. Vytápění ze soustav CZT je ekologický způsob vytápění, zejména pokud jde o kombinovanou výrobu tepla a elektrické energie. Modernizací systémů CZT dojde k zvýšení bezpečnosti zásobování teplem, zvýšení energetické účinnosti a snížení dopadů na životní prostředí.

Vhodnými aktivitami je modernizace či výstavba zdrojů, osazení kogenerační jednotky, budování a oprava, rekonstrukce a rozšiřování rozvodů.

Opatření je v souladu s Programem rozvoje Jihočeského kraje 2014-20, Opatření 2.3 Technická infrastruktura, zejména s aktivitou: Rozvoj kombinované výroby elektrické energie a výroby tepla (s vyšším podílem využití zemního plynu pro výrobu elektrické energie).

Opatření: Zateplování budov

Většina budov na území regionu byla postavena před více než 50 lety a není nijak zateplena. Dochází tak k významným energetickým ztrátám. Výměna oken a dveří, zateplení střechy, fasády a podlahy by bylo významnou inovací.

Vhodnými aktivitami je zateplování budov obytných, veřejných i budov sloužících k podnikání.

Opatření je v souladu s Programem rozvoje Jihočeského kraje 2014-20, Opatření 2.3 Technická infrastruktura, zejména s aktivitou: Snižování měrné spotřeby pro vytápění budov (tepelné izolace a termosolární systémy) a rozvoj nízkoenergetického stavitelství. Opatření navazuje na CÍL 4.2 Strategického plánu rozvoje města Bechyně.

Specifický cíl: Šetrné nakládání s odpady

Realizační indikátory:

40101	Zvýšení kapacity pro recyklaci odpadů (výstup)
40104	Množství odpadů zpracovaných v systémech separace a svozu všech odpadů (výsledek)
40106	Nově vybudovaná kapacita pro předcházení vzniku komunálního odpadu (výstup)
40110	Kapacita pro předcházení vzniku komunálních odpadů (výsledek)

Opatření: Podpora třídění odpadů

Na území regionu se odpad třídí ve všech obcích. Svoz tříděného odpadu zajišťují Rumpold s. r. o., Břendová Bohdana a Obec Radenín. V 11 obcích jsou sběrné dvory, kde je možné odevzdat kovy, nebezpečný odpad a elektroodpad. Systémy třídění a jejich technické zajištění je však často nedostatečné a zastaralé. Inovace by tak posílila a zdokonalila stávající stav.

Vhodnými aktivitami je rekonstrukce či dobudování technické infrastruktury pro efektivní a účelné třídění odpadů, podpora osvěty.

Opatření je v souladu s Programem rozvoje Jihočeského kraje 2014-20, Opatření 4.1 Péče o přírodu a krajinu a jejich šetrné využití, zejména s aktivitou: Podpora řešení systémů nakládání s odpady plošně na území regionu – včetně hůře dostupných / periferních částí regionu. Opatření navazuje na CÍL 1.3 Zlepšení stavu nakládání s odpady na území města, Strategického plánu rozvoje města Bechyně.

Opatření: Podpora třídění a využívání biologického odpadu

Biologicky rozložitelný odpad není na území regionu využíván. Lidé ho mohou dovést pouze na sběrný dvůr v Bechyni. Přitom jde o kvantitativně významnou část komunálního odpadu, která jde látkově nebo energeticky využívat a omezovat její ukládání na skládky, kde je zdrojem skleníkového plynu methanu a výluhů v průsakových vodách. Podpora jeho třídění a využívání je tak radikální inovací.

Vhodnými aktivitami je budování systémů sběru a svozu odpadu, podpora kompostáren a osvěty.

Opatření je v souladu s Programem rozvoje Jihočeského kraje 2014-20, Opatření 4.1 Péče o přírodu a krajinu a jejich šetrné využití, zejména s aktivitou: Snižování množství biologicky rozložitelného odpadu (BRKO) ukládaného na skládky – zavedení odděleného sběru

biodpadů a zajištění dostatečné kapacity zařízení pro zpracování těchto odpadů na území kraje (např. podporou výstavby kompostáren a bioplynových stanic, ve kterých by byly tyto bioodpady využívány) – podpora využití BRKO charakteru prošlých potravin nebo zbytků z kuchyní a stravovacích provozů. Opatření navazuje na CÍL 1.3 Zlepšení stavu nakládání s odpady na území města, Strategického plánu rozvoje města Bechyně.

Opatření: Úprava hnízd kontejnerů na tříděný odpad a přístupu k nim

V současné době je na území regionu v provozu téměř 451 kontejnerů na tříděný sběr papíru, plastů, skla, v některých obcích i kovů a elektroodpadu. Kontejnerová hnízda jsou však často na nevhodných místech, nebo narušují vzhled obcí. Jejich úprava by přispěla ke zvýšení separace i zlepšila vzhled obcí.

Vhodnými aktivitami jsou stavební úpravy kontejnerových hnízd a úprava zeleně v jejich okolí.

Opatření je v souladu s Programem rozvoje Jihočeského kraje 2014-20, Opatření 4.1 Péče o přírodu a krajinu a jejich šetrné využití, zejména s aktivitou: Rozšiřování a posilování hustoty sběrné sítě nádob pro separaci využitelných složek komunálních odpadů. Opatření navazuje na CÍL 1.3 Zlepšení stavu nakládání s odpady na území města, Strategického plánu rozvoje města Bechyně.

Opatření: Mapování, likvidace a revitalizace černých skládek

I přes rozsáhlou síť sběrných dvorů a možností likvidace odpadu neustále dochází k zakládání nových černých skládek, často v souvislosti s rekreačním využitím mnoha objektů v regionu.

Vhodnými aktivitami je mapování, likvidace a revitalizace černých skládek.

Opatření je v souladu s Programem rozvoje Jihočeského kraje 2014-20, Opatření 4.1 Péče o přírodu a krajinu a jejich šetrné využití. Opatření navazuje na CÍL 1.3 Zlepšení stavu nakládání s odpady na území města, Strategického plánu rozvoje města Bechyně.

Klíčová oblast sociální, vzdělávání a volný čas

3.1.7 Strategický cíl: Rozvoj kultury, sportu, a trávení volného času

Měřítka kvality života v regionu je z pohledu každého občana různé. Vždy je však dáno souborem více hledisek. Mezi nejdůležitější patří tradičně možnosti, které jim region nabízí v oblasti školství, kultury, trávení volného času, sportu a sociálních služeb. Proto se další oblast strategie zabývá problematikou rozšiřování a zlepšování podmínek pro vzdělávání, rozšiřováním a zkvalitněním volnočasových aktivit, především kulturní a sportovní činností a problematikou nabídky sociálního zázemí. V zájmu posílení sounáležitosti místních obyvatel s místním prostředím je podpora zaměřena také na zajištění zázemí pro aktivity místních společenských, kulturních, zájmových a sportovních spolků a církví, které přispívají k zachování tradic a upevňují lokální identitu a mezilidské vztahy. Cílem je především zlepšení kvality života ve venkovských oblastech a zlepšení nabídky služeb pro obyvatele a návštěvníky. Významnou roli v naplnění tohoto cíle mohou sehrát občanská sdružení, neziskový sektor a spolupráce s místními školami a knihovnami. Nezbytná je odborná pomoc

těmto subjektům, zejména v souvislosti s přípravou projektů, které by mohly získat podporu z programů EU.

Specifický cíl: Rozvoj místní kultury

Realizační indikátory:

Vlastní indikátory	Počet podpořených kulturních akcí (výstup)
	Zvýšení počtu návštěvníků (výsledek)

Opatření: Podpora koordinace kulturních a spolkových aktivit

Kultura je významným prostředkem ke zvyšování kvality trávení volného času obyvatel regionu a je impulsem k rozvoji jejich tvůrčí činnosti. Kulturní činnost a spolkové aktivity posilují sociální soudržnost a umožňují nejen jednotlivcům zapojit se a zapadnout do běžného života v obci nebo regionu. Významnou roli v naplnění tohoto opatření mohou sehrát občanská sdružení a neziskový sektor ve spolupráci s profesionálními kulturními centry a kulturními organizacemi. Aktivní spolupráci těchto organizací lze dosáhnout rozvoje spektra nabídky kulturních akcí, která bude uspokojovat jak potřeby místních obyvatel, tak turistů.

Vhodnými aktivitami je podpora činnosti spolků a organizací rozvíjejících kulturní život v regionu, podpora spolupráce a výměny zkušeností mezi jednotlivými subjekty v kulturní oblasti a podpora propagace jednotlivých aktivit a kulturních akcí.

Opatření je v souladu s Programem rozvoje Jihočeského kraje 2014-20, Opatření 3.2 Kvalitní zázemí, vybavenost a služby pro volný čas a rozvoj občanské společnosti, zejména s aktivitou: Podpora rozvoje dialogu, vzájemné výměny informací a zkušeností a koordinace při rozvoji nabídky kulturních akcí mezi subjekty v kulturní oblasti.

Opatření: Zlepšování technického stavu a vybavení kulturních zařízení

Pro potřeby rozvoje kultury v regionu je nevyhnutelné a zásadní zkvalitňovat a dále rozvíjet kulturní zařízení. Většina kulturních institucí v regionu je zastaralá a pro pořádání kulturních akcí ne vždy plně vyhovující. Jejich prostory jsou ve špatném fyzickém stavu, nevyhovují současným trendům v kultuře, nespĺňují zákonem stanovené normy či technické parametry, případně více faktorů dohromady. Záměrem je proto vyřešit stávající problémy spojené s prostory tak, aby mohly všechny kulturní instituce plně využít svůj potenciál a zajistit kvalitní zázemí pro aktivity místních společenských, kulturních a zájmových spolků.

Vhodnými aktivitami je podpora projektů zaměřených na stavební rekonstrukce, opravy a případně nové výstavby kulturních zařízení a na modernizaci jejich vybavení.

Opatření je v souladu s Programem rozvoje Jihočeského kraje 2014-20, Opatření 3.2 Kvalitní zázemí, vybavenost a služby pro volný čas a rozvoj občanské společnosti, zejména s aktivitou: Podpora rozvoje a zkvalitňování hmotných podmínek pro rozvoj kulturních činností u všech typů kulturních institucí a zařízení (prostorové a materiálové kapacity pro rozvoj kulturních činností).

Opatření: Podpora kulturních akcí

Kultura je důležitou součástí našeho života, pomáhá spoluvytvářet naši identitu a podílí se na tvorbě společností uznávaných hodnot. Zároveň je významným ekonomickým faktorem, který přináší finanční zisky formou druhotně vytvořených zisků v oblasti cestovního ruchu. Cílem opatření je udržet, rozšířit a zkvalitnit kulturní nabídku regionu a zajímavým způsobem oživit jednotlivá místa v regionu a tím je zatraktivnit jak pro místní obyvatele, tak pro domácí i zahraniční návštěvníky.

Vhodnými aktivitami je podpora všech kulturních žánrů a podpora subjektů, spolků i jednotlivců, kteří chtějí organizovat akce, jež utvářejí společnost, a sdružují obyvatele.

Opatření je v souladu s Programem rozvoje Jihočeského kraje 2014-20, Opatření 3.2 Kvalitní zázemí, vybavenost a služby pro volný čas a rozvoj občanské společnosti, zejména s aktivitou: Podpora rozvoje živé kultury, podpora propojování kulturní nabídky s historickými či aktuálními tématy společenského dění.

Specifický cíl: Rozvoj sportu

Realizační indikátory:

Vlastní	Počet nových sportovně rekreačních zařízení (výstup)
Indikátory	Počet zrekonstruovaných sportovně rekreačních zařízení (výstup)
	Plocha podpořených objektů vybavenosti v oblasti sportu, rekreace a lázeňství (výsledek)

Opatření: Podpora rekreačního sportu (podpora sportovních akcí, vybavení sportovních oddílů, apod.)

Sportovní vyžití občanů je důležité pro uchování kvality života společnosti. Sport jako volnočasová aktivita je rovněž preventivním opatřením před sociálně-patologickými jevy (hlavně u dětí a mládeže), zlepšuje a udržuje dobrý zdravotní stav obyvatel a kvalitní sportovní zázemí je také vhodným doplňkem balíčků cestovního ruchu. Na území regionu aktivně působí velké množství sportovních klubů a oddílů, ale zájem obyvatel tak vysoký není. Cílem opatření je zvyšování účasti obyvatel všech věkových kategorií na nejrůznějších pohybových a sportovních aktivitách a sportovních akcích. S tím souvisí i kvalitní vybavení sportovišť a sportovních oddílů potřebným sportovním náčiním.

Vhodnými aktivitami je podpora činnosti sportovních klubů a oddílů na území regionu včetně podpory školních klubů, podpora konání sportovních akcí a aktivit volného času dětí a mládeže, podpora zapojení občanů do pravidelné sportovní činnosti a podpora vybavení sportovišť, sportovních oddílů potřebným sportovním nářadím.

Opatření je v souladu s Programem rozvoje Jihočeského kraje 2014-20, Opatření 3.2 Kvalitní zázemí, vybavenost a služby pro volný čas a rozvoj občanské společnosti, zejména s aktivitou: Podpora činnosti občanských sdružení organizujících tělovýchovnou, sportovní a turistickou činnost mládeže a dospělých, včetně aktivit zdravotně oslabených a handicapovaných občanů.

Opatření: Podpora rekonstrukce a výstavby nových sportovních hřišť

Kvalita sportovních zařízení je různá a nerovnoměrně rozmístěná. Je třeba rozšířit a zkvalitnit tato zařízení s cílem pozvednout jejich úroveň jak z hlediska společenského, tak z hlediska vytváření vhodných podmínek pro rozvoj výkonnostního i rekreačního sportu. Vybudování kvalitní sportovní infrastruktury přispěje ke zlepšení občanské vybavenosti, umožní různé formy aktivního odpočinku a pořádání významných sportovních akcí. Stejně tak přispěje ke zvýšení atraktivity území pro návštěvníky, neboť vybudovaná sportovní infrastruktura bude sloužit jako doplňková nabídka pro volný čas a prodloužení pobytu návštěvníků. Tím dojde k posílení image území jako oblasti pro relaxaci, pohodu a klid.

Vhodnými aktivitami je podpora rekonstrukce, modernizace a budování odpovídající sportovní infrastruktury.

Opatření je v souladu s Programem rozvoje Jihočeského kraje 2014-20, Opatření 3.2 Kvalitní zázemí, vybavenost a služby pro volný čas a rozvoj občanské společnosti, zejména s aktivitou: Podpora účelné investiční činnosti v oblasti sportu, údržby, provozu a obnovy vybavení sportovních zařízení.

Opatření: Umisťování rekreačních a sportovních prvků na veřejných prostranstvích a parcích

V regionu se průběžně uskutečňuje celá řada sportovně zaměřených akcí, na druhé straně se ale významným způsobem zmenšuje rozsah příležitostí pro každodenní neorganizované rekreační sportování v bezprostřední blízkosti bydliště. Dosud chybí propojení obytného území a plochy pro neorganizovaný sport. Cílem opatření je umístit do intravilánu obcí a měst rekreační hřiště a malé parčíky doplněné o sportovní prvky umožňující spontánní sportovně - rekreační pohybové aktivity. Hlavním úkolem je zajistit podmínky pro oddech, relaxaci a neorganizovaný pobyt v prostředí blízkém přírodě.

Vhodnými aktivitami je umisťování a údržba rekreačních a sportovních prvků na veřejných prostranstvích a parcích a podpora vzniku nových rekreačních hřišť a parků.

Opatření je v souladu s Programem rozvoje Jihočeského kraje 2014-20, Opatření 3.2 Kvalitní zázemí, vybavenost a služby pro volný čas a rozvoj občanské společnosti, zejména s aktivitou: Podpora opatření vedoucích k vytváření příznivého prostředí pro rozvoj tělovýchovy a sportu mezi obyvateli regionu – zejména u cílové skupiny dětí a mládeže.

Specifický cíl: Rozvoj spolkové činnosti

Realizační indikátory:

Vlastní Počet podpořených akcí (výstup)

indikátory Počet osob podílejících se na činnosti spolků (výsledek)

Opatření: Podpora činnosti místních spolků

Ačkoliv je spolkový život v regionu poměrně rozvinutý, je důležité, aby se místní spolky i nadále podporovaly, neboť ony utvářejí podobu regionu, organizují kulturní akce, udržují lokální tradice a zvyky a sdružují místní obyvatele. Obyvatelé ve městech mají větší možnosti kulturního vyžití, ale nepodílejí se na jejich organizování. Oproti tomu je společenský život venkovského obyvatelstva utvářen jimi samotnými. Mezi tradiční spolky

patří hasiči, myslivci, ženy, rybáři, zahrádkáři, ochotníci, včelaři a mnoho dalších. Díky místním spolkům jsou předávány dalším generacím místní lidové tradice, zvyky a řemesla spojená s historií území.

Vhodnými aktivitami je podpora spolkového života ve městech a obcích regionu, konkrétních aktivit a projektů místních spolků.

Opatření je v souladu s Programem rozvoje Jihočeského kraje 2014-20, Opatření 3.2 Kvalitní zázemí, vybavenost a služby pro volný čas a rozvoj občanské společnosti, zejména s aktivitou: Podpora činnosti, materiálového a objektového zázemí a vybavení neziskových organizací.

Opatření: Budování, rekonstrukce a vybavení zázemí pro spolkovou činnost

V regionu je poměrně velké zastoupení zájmových spolků (hasiči, myslivci, ochotníci, kulturní spolky), ovšem málo z nich má kvalitní zázemí pro svoji činnost nebo dokonce nemají prostor k setkávání žádný. Pozornost je věnována této oblasti především proto, že místním spolkům chybí prostředky na budování, rekonstrukce či vybavení kluboven a kulturních objektů. Cílem opatření je zkvalitnit vybavení obcí v oblasti kultury a spolkových činností, zajistit zázemí pro aktivity místních společenských, kulturních, zájmových a sportovních spolků a tím i rozšířit možnosti života místních obyvatel.

Vhodnými aktivitami je zajištění zázemí pro aktivity místních společenských, kulturních, zájmových a sportovních spolků a církví.

Opatření je v souladu s Programem rozvoje Jihočeského kraje 2014-20, Opatření 3.2 Kvalitní zázemí, vybavenost a služby pro volný čas a rozvoj občanské společnosti, zejména s aktivitou: Podpora činnosti, materiálového a objektového zázemí a vybavení neziskových organizací.

Opatření: Podpora veřejných a společenských akcí

Kulturní aktivity občanů jednotlivců nebo zájmových spolků utvářejí do jisté míry kulturní prostředí celého regionu. Živé umění zvyšuje kulturní bohatství občanů, jejich životní styl a rozvoj kreativity. Veřejné akce konané místními kulturními a zájmovými spolky přispívají velkou měrou k zachování tradic, kultury, zvyků a řemesel, upevňují lokální identitu a mezilidské vztahy.

Vhodnými aktivitami je podpora veřejných a společenských akcí.

Opatření je v souladu s Programem rozvoje Jihočeského kraje 2014-20, Opatření 3.2 Kvalitní zázemí, vybavenost a služby pro volný čas a rozvoj občanské společnosti, zejména s aktivitou: Podpora neprofesionálních uměleckých aktivit na území Jihočeského kraje.

Opatření: Podpora místního dárcovství

Opatření je zaměřené na vytváření podmínek pro místní dárcovství, tj. zapojení lidí do obecně prospěšných činností formou finančních příspěvků či materiální pomoci. Žádné podobné aktivity se v regionu zatím nerealizují. Nicméně tyto aktivity mohou posílit kapacity místních organizací a spolků, rozvíjet a upevňovat vztah lidí k místu, kde žijí, upevňovat sousedské vztahy a podpořit veřejně prospěšné aktivity.

Vhodnými aktivitami je mapování místního filantropického potenciálu, zviditelňování dobročinnosti jako běžné součásti života komunity; vytváření mechanismů pro probuzení místního dárcovství a nasměrování pomoci k neziskovým organizacím, dobročinným projektům; vytváření konkrétních příležitostí pro rozvoj dárcovství.

Opatření: Podpora dobrovolnictví

Dobrovolnická činnost je zdrojem nových zkušeností a dovedností, je jednou z možností, jak smysluplně vyplnit volný čas. U mladých lidí může ovlivnit i volbu dalšího studia a povolání. Dává možnosti aktivního zapojení se do občanského, společenského a komunitního života. Významným způsobem pomáhá při vytváření vztahu k místu. V regionu nepůsobí žádné dobrovolnické centrum.

Vhodnými aktivitami je podpora dobrovolnických center, podpůrných aktivit pro dobrovolníky i aktivit založených na dobrovolnické práci.

Opatření je v souladu s opatřením 1.5. Podpora dobrovolnictví Komunitního plánu sociálních služeb ORP Tábor 2013-15.

3.1.8 Strategický cíl: Rozvoj sociální oblasti, vzdělávání a péče o děti

Specifický cíl: Péče o děti a mládež

Realizační indikátory:

50001	Kapacita podpořených zařízení péče o děti nebo vzdělávacích zařízení (výstup)
50020	Podíl tříletých dětí umístěných v předškolním zařízení (výsledek)
50100	Počet podpořených zařízení péče o děti předškolního věku (výstup)
50110	Počet osob využívající zařízení péče o děti předškolního věku (výsledek)
67001	Kapacita podpořených služeb (výstup)
67010	Využívání podpořených služeb (výsledek)

Opatření: Podpora školních družin, klubů, dětských kroužků, oddílů a zájmové mimoškolní činnosti

Jedním z důležitých parametrů kvality života v regionu je i nabídka využití času dětí po skončení vyučování ve školních družinách, klubech dětských kroužcích a zájmové mimoškolní činnosti. Zajištění služeb péče o děti významně přispívá k zvýšení zaměstnanosti pečujících osob a usnadnění slučitelnosti pracovního a soukromého života. Kvalitní naplnění volného času dětí a mládeže výrazně přispívá k prevenci sociálně-patologických jevů a rizikového chování. Navíc je prokázán pozitivní vliv kolektivních uměleckých a tvořivých aktivit na utváření osobnosti dítěte. Zájmové vzdělávání se uskutečňuje ve školských zařízeních pro zájmové vzdělávání, zejména v základních uměleckých školách, domech dětí a mládeže, ve školních družinách a školních klubech. V tomto opatření je podstatný rozvoj, vybavení domů dětí a mládeže a ostatních organizací pracujících s dětmi a mládeží a rozšíření

nabídky. Významnou roli hrají také příměstské tábory umožňují rodičům, kteří jsou plně zaměstnáni, dopřát dětem pobyt v přírodě a v kolektivu vrstevníků pod dohledem profesionálních vedoucích. Kromě zábavné a sportovní složky si příměstské tábory kladou za cíl také působení v oblasti prevence dětské kriminality a dalších sociálně patologických jevů.

Vhodnými aktivitami je podpora práce s dětmi a mládeží, stavební rekonstrukce, modernizace a vybavení prostor, rozšíření nabídky kroužků, podpora příměstských táborů pro děti a mládež .

Opatření je v souladu s Programem rozvoje Jihočeského kraje 2014-20, Opatření 3.2 Kvalitní zázemí, vybavenost a služby pro volný čas a rozvoj občanské společnosti, zejména s aktivitou: podpora aktivit, vybavenosti a akcí subjektů rozvíjejících zájmové vzdělávání v regionu

Opatření: Podpora mateřských a rodičovských center

Mateřská a rodičovská centra jsou prostorem, kde se mohou vzájemně setkávat rodiče a jejich děti, organizovat zde dětské programy, vzdělávat se nebo relaxovat. Mateřská a rodičovská centra pomáhají ženám udržovat jejich profesní orientaci a posilují jejich sebevědomí. Děti zde nacházejí přirozené společenství vrstevníků. Mateřská a rodičovská centra vznikají dobrovolnou činností občanů a tím se přispívá k rozvoji občanské společnosti. V regionu působí rodičovská centra v Soběslavi a Bechyni. Pozornost by měla být věnována vytipování vhodného místa pro vznik mateřského nebo rodičovského centra, podpoře při vybudování či rekonstrukci, nákupu vybavení nebo modernizaci prostor a neméně důležitá je podpora samotné činnosti center včetně podpory v organizování dětských a rodinných programů. I tato oblast ovlivňuje život ve společnosti a vytváří kulturní prostředí pro specifickou skupinu občanů.

Vhodnými aktivitami je podpora jejich činnosti, výstavby, rekonstrukce a údržby mateřských a rodičovských center včetně vybavení.

Opatření je v souladu s Programem rozvoje Jihočeského kraje 2014-20, Opatření 3.2 Kvalitní zázemí, vybavenost a služby pro volný čas a rozvoj občanské společnosti.

Opatření: Podpora budování dětských hřišť a sportovišť v obcích

Záměr podporovat sportovní aktivity dětí a mládeže má každá obec. Za základní v této oblasti je vytvoření vhodného prostředí pro hru, sport a volný čas. Dětská hřiště a sportoviště zajišťují kvalitní, zdravou a bezpečnou zábavu pro děti.

Vhodnými aktivitami je podpora výstavby nebo rekonstrukce dětských a sportovních hřišť v obcích regionu.

Opatření je v souladu s Programem rozvoje Jihočeského kraje 2014-20, Opatření 3.2 Kvalitní zázemí, vybavenost a služby pro volný čas a rozvoj občanské společnosti.

Specifický cíl: Rozvoj vzdělávání

Realizační indikátory:

50000	Počet podpořených vzdělávacích zařízení (výstup)
50030	Podíl osob předčasně opouštějících vzdělávací systém (výsledek)
90703	Počet nově zpřístupněných a zefektivněných podsbírek a fondů (výstup)
90710	Podíl zpřístupněných a zefektivněných podsbírek a fondů (výsledek)

Opatření: Modernizace objektů a vybavení škol a školských zařízení

Vzdělávání je jedním ze základních stavebních kamenů kvality lidských zdrojů v regionu. Proto velmi záleží na tom, jaké vzdělávací příležitosti region nabízí, v jakém prostředí se vzdělávání realizuje, jaká je motivace k učení a jak vzdělávací proces ovlivňuje rozvoj osobnosti žáka a jak ho vybavuje pro osobní život a zaměstnání.

Cílem opatření je zlepšit podmínky vzdělávání a podporovat inkluzi. Aktuální stavebně technický stav školských objektů a jejich vybavenost neodpovídá v některých případech požadavkům na kvalitní vzdělávání. Proto je nutná obnova objektů škol a školských zařízení, ale také zkvalitnění vybavení pro vzdělávání, tak aby vyhovovalo výuce dle moderních vzdělávacích metod a technologií.

Vhodnými aktivitami je modernizace objektů a prostor pro vzdělávání, modernizace vybavení škol a školských zařízení vedoucí k vyšší efektivitě výuky a zkvalitnění procesu vzdělávání.

Opatření je v souladu s Programem rozvoje Jihočeského kraje 2014-20, Opatření 3.1 Kvalitní a dostupné veřejné služby, zejména s aktivitou: Udržení optimálních kapacit mateřských škol v reakci na demografický vývoj a Udržení a zkvalitňování kapacit určených pro vzdělávání na základních školách.

Opatření: Podpora zlepšování kvality výuky na školách a školských zařízeních

Cílem opatření je rozvíjet a zkvalitňovat vzdělávání na školách a školských zařízeních v regionu. Zlepšení stavu vzdělávání a zkvalitnění a zefektivnění výuky lze docílit prostřednictvím nových metod a nástrojů, dalším vzděláváním a tvorbou a následným využíváním nových interaktivních pomůcek a učebních materiálů.

Vhodnými aktivitami je vytváření podmínek pro zvýšení efektivity rozvoje čtenářské a informační gramotnosti žáků a kvality výuky cizích jazyků, podpora inovativních metod a forem práce zaměřených na rozvoj schopností žáků, vytváření podmínek pro zavádění nových vyučovacích metod a podpora vzdělávacích aktivit pedagogických pracovníků.

Opatření je v souladu s Programem rozvoje Jihočeského kraje 2014-20, Opatření 3.1 Kvalitní a dostupné veřejné služby, zejména s aktivitou: Udržení optimálních kapacit mateřských škol v reakci na demografický vývoj a Udržení a zkvalitňování kapacit určených pro vzdělávání na základních školách.

Opatření: Rozvoj dalšího vzdělávání, rekvalifikačních kurzů, apod.

Další vzdělávání představuje spolu s počátečním vzděláváním dvě složky celoživotního učení. Za další vzdělávání je považováno vzdělávání v dospělém věku. Od počátečního vzdělávání, které probíhá od dětství, je většinou odděleno vstupem na trh práce. Důležitou roli zde sehrávají rekvalifikace a vzdělávání zaměstnanců a zaměstnavatelů dle potřeb trhu práce. V současnosti trpí trh práce nedostatkem kvalifikované pracovní síly, a to především na odborné technické úrovni a v řemeslných oborech. Z těchto důvodů je význam dalšího vzdělávání nezanedbatelný. Cílem opatření je zajistit v regionu kvalitní nabídku dalšího vzdělávání, vedoucí k uspokojování potřeb trhu práce a k udržení zaměstnatelnosti občanů všech věkových skupin a učinit další profesní vzdělávání dostupné všem obyvatelům, včetně zajištění všeobecné informovanosti o vzdělávacích možnostech a vytvoření systému aktivního poradenství.

Vhodnými aktivitami je podpora dalšího vzdělávání, rekvalifikačních kurzů, apod.

Opatření je v souladu s Programem rozvoje Jihočeského kraje 2014-20, Opatření 3.2 Kvalitní zázemí, vybavenost a služby pro volný čas a rozvoj občanské společnosti.

Opatření: Podpora místních knihoven

Knihovny jsou tradičně vnímány jako nástroj vzdělávání, informační činnosti, kulturního vývoje jednotlivců, duchovního rozvoje lidstva a základním předpokladem celoživotního vzdělávání. Veřejná knihovna je místním informačním centrem, které se zabývá zpřístupňováním všech druhů vědomostí a informací svým uživatelům. Vytváří a posiluje čtenářské návyky od raného dětství a poskytuje příležitosti pro osobní tvůrčí rozvoj a kreativitu dětí a mládeže. Aktivní podpora rozvoje veřejných knihoven je zásadním krokem k zachování určitého kulturního zázemí obce, neboť dobře vybavené knihovny mohou být přirozeným kulturním centrem společenského života a mohou se podílet ve spolupráci s místními spolky a školami na rozvoji obecné kultury obyvatel.

Vhodnými aktivitami je podpora projektů zaměřených na rozvoj čtenářství a celoživotního učení (přednášky, semináře, besedy, soutěže a výstavy, apod.), podpora komunitní činnosti knihoven a projekty na obnovu, rekonstrukci a vybavení objektů místních knihoven.

Opatření je v souladu s Programem rozvoje Jihočeského kraje 2014-20, Opatření 3.2 Kvalitní zázemí, vybavenost a služby pro volný čas a rozvoj občanské společnosti, zejména s aktivitou: Podpora rozvoje knihovnictví, muzejní, galerijní a výstavní činnosti.

Specifický cíl: Rozvoj sociální oblasti

Realizační indikátory:

10212	Počet podpořených již existujících sociálních podniků (výstup)
10213	Počet sociálních podniků vzniklých díky podpoře (výstup)
10211	Počet sociálních podniků vzniklých díky podpoře, které fungují i po ukončení podpory (výsledek)
10400	Zvýšení zaměstnanosti v podporovaných podnicích (výstup)
10403	Zvýšení zaměstnanosti v podporovaných podnicích se zaměřením na znevýhodněné skupiny (výstup)
10411	Míra nezaměstnanosti osob s nejnižším vzděláním (výsledek)

Opatření: Podpora sociálních služeb, komunitní sociální práce a dalších činností v rámci sociálního začleňování

Na území regionu působí pouze 9 poskytovatelů sociálních služeb, kteří ale poskytují nenahraditelné služby obyvatelům. Dotace ze strany státu se každým rokem snižují minimálně o 10%, ale současně dochází ke zvyšování počtu lidí ohrožených sociálním vyloučením, ať už z důvodu celkového stárnutí populace, tak v důsledku zvyšujícího se zadlužování obyvatel. Části regionu patří mezi oblasti s nejvyšším průměrným věkem v jižních Čechách. Podpora poskytovatelů sociálních služeb je proto zcela zásadní, pro udržení stávající životní úrovně obyvatel. Lidé bez sociálních služeb se stěhují pryč a ovlivňuje to také mladé lidi v jejich rozhodnutí, kde se usadí.

Základní službou je terénní péče o seniory, zdravotně handicapované a malé děti, která je nabízena pouze v Soběslavi a Bechyni je třeba věnovat velkou pozornost terénním službám pro seniory, zdravotně postižené a malé děti. Tam, kde nejsou služby nabízeny lidé řešení svých problémů odkládají a pak se stěhují do jiné obce, k rodině, nebo do pobytového zařízení. Situace nutí rodinné příslušníky opustit své zaměstnání a věnovat se pouze péči o potřebné. Přitom by jim terénní služby často umožnily žít i nadále v domácím prostředí a rodinným příslušníkům plnohodnotně pokračovat v profesionálním životě.

Nově se otevírají možnosti řešení problému sociálního vyloučení i komunitními službami mimo rámec zákona 108/2006 Sb. Tato inovativní řešení je třeba podporovat.

Vhodnými aktivitami je podpora poskytovatelů sociálních služeb, komunitní sociální práce a dalších činností v rámci sociálního začleňování.

Opatření je v souladu s Programem rozvoje Jihočeského kraje 2014-20, Opatření 3.1 Kvalitní a dostupné veřejné služby. Opatření navazuje na opatření 2.1. Rozšíření služeb pro seniory na Bechyňsku a 2.2. Rozšíření služeb prevence na Bechyňsku Komunitního plánu sociálních služeb ORP Tábor 2013-15, Komunitní plán sociálních služeb ORP Soběslav 2013 a na Střednědobý plán rozvoje sociálních služeb Jihočeského kraje na období 2014-2016, opatření 2.1 Pečovatelská služba, Rozšíření sítě sociálních služeb zacílené na dostatečně nepokryté lokality v Jihočeském kraji.

Opatření: Budování a rekonstrukce objektů pro sociální a doprovodné služby

Dotace pro sociální služby ze státních zdrojů slouží pouze na částečnou úhradu nákladů spojených s vlastní službou. Tento systém neumožňuje žádný rozvoj služeb, ani investice do oprav stávajících zařízení. Přitom dochází ke zvyšování počtu klientů, zejména z důvodu delší průměrné délky života. V regionu je kladen důraz na terénní sociální služby, ale přesto jsou pobytové služby nutnou součástí spektra služeb, stejně jako zázemí pro terénní a ambulantní služby. Na venkově se může stát podstatným prvkem v síti služeb budování polyfunkčních komunitních center sloužících k sociální inkluzi. Stále významnějším problémem je pak otázka sociálního bydlení.

Vhodnými aktivitami je podpora budování a rekonstrukce objektů pro poskytování sociálních a doprovodných služeb, komunitních center a sociálního bydlení, včetně nezbytného vybavení.

Opatření je v souladu s Programem rozvoje Jihočeského kraje 2014-20, Opatření 3.1 Kvalitní a dostupné veřejné služby. Opatření navazuje na Prioritu 1. Podpora systému poskytovaných služeb Komunitního plánu sociálních služeb ORP Tábor 2013-15, Komunitní plán sociálních služeb ORP Soběslav 2013 a na Střednědobý plán rozvoje sociálních služeb Jihočeského kraje na období 2014-2016.

Opatření: Zlepšování informovanosti o sociálních a doprovodných službách

Informovanost o sociálních a doplňkových službách je předpokladem jejich efektivního využití a dostupnosti pro uživatele. Obsah a formu informací o službách je třeba přizpůsobit potřebám a komunikačním možnostem uživatelů, je nutné zajistit kvalitu a aktuálnost poskytovaných informací. Zvláštní pozornost je třeba věnovat zajištění informovanosti uživatelů na menších obcích. Jednou z úrovní sdílení informací je vzájemná spolupráce mezi poskytovateli a zadavateli služeb a poskytovateli služeb navzájem. Spolupráce napomáhá udržení, rozvoji a zvyšování kvality sítě služeb v regionu, včetně komunitního plánování sociálních a doplňkových služeb.

Vhodnými aktivitami jsou informační aktivity směrem k veřejnosti a uživatelům služeb, podpora spolupráce poskytovatelů navzájem a spolupráce a informační aktivity směrem k obcím.

Opatření je v souladu s Programem rozvoje Jihočeského kraje 2014-20, Opatření 3.1 Kvalitní a dostupné veřejné služby. Opatření navazuje na Opatření 1.1. Informovanost a spolupráce Komunitního plánu sociálních služeb ORP Tábor 2013-15, Opatření 5.1. Informování o sociálních a doprovodných službách Komunitního plánu sociálních služeb ORP Soběslav 2013 a na Střednědobý plán rozvoje sociálních služeb Jihočeského kraje na období 2014-2016 Prioritu 3: Informovanost.

Opatření: Podpora zprostředkování zaměstnání a zvyšování možností uplatnění na trhu práce

Cílem opatření je zvýšení zaměstnanosti zejména v menších a dopravně hůře dostupných oblastech regionu u skupin obyvatel hůře uplatnitelných na trhu práce.

Vhodnými aktivitami je motivace k osobnímu rozvoji a vzdělávání, rozšíření stávající kvalifikace anebo její zvýšení, informovanost a orientace na trhu práce a pomoc při odstranění specifických nevýhod, které brání při hledání zaměstnání, odstranění sociální izolace, individuální podpora a poradenství, zprostředkování kontaktu se zaměstnavateli.



Opatření je v souladu s Programem rozvoje Jihočeského kraje 2014-20, Opatření 1.4 Optimalizace trhu práce. Opatření navazuje na Střednědobý plán rozvoje sociálních služeb Jihočeského kraje na období 2014-2016, opatření 4.3 Podpora zaměstnanosti cílové skupiny.

Popis integrovaných a inovativních rysů strategie

Základním integračním prvkem strategie je snaha o zajištění spokojeného života obyvatel na venkově, která zabrání postupnému vyliďňování způsobenému odchodem zejména mladých lidí do měst a vyšším průměrným věkem se kterým souvisí i nízká natalita. Strategie se proto snaží nastavit vyvážený rozvoj infrastruktury, podnikatelských aktivit a zemědělství, které současně přispívá k ochraně přírodních a kulturních prvků. Toho chce dosáhnout podporou inovativních řešení a zvyšování efektivity.

Region MAS Lužnice má zachovanou kontinuitu sociálních vazeb, které se ale stále více rozpadají vlivem stoupající mobility obyvatel, moderním technologiím i celkovému životnímu stylu. Přitom fungující společenství lidí je hlavním prvkem a přidanou hodnotou odlišujícím život na venkově od městského života. Toto společenství tvořené řadou formálních i neformálních aktivit je třeba podporovat, neboť vytváří silné pouto k regionu a současně láká i obyvatele měst k návratu na venkov (chataři a chalupáři, návštěvníci spolkových akcí apod.). Tyto akce často integrují podnikatelské aktivity se vzděláváním, kulturním a společenským životem a mají významný sociální dopad.

Zajištěné sociální služby a kvalitní vzdělávání jsou významným předpokladem pro spokojený život obyvatel. Zatímco nedostatečné sociální služby jsou spíše důvodem pro odstěhování se z venkova, obava z nižší kvality a nabídky vzdělávání a zejména mimoškolních aktivit brání často mladým lidem v stěhování na venkov.

Inovativní prvky a metody byly použity při přípravě vlastní strategie. Jde zejména o komunitní přístup k přípravě strategie a využití prvků komunitního plánování. Do přípravy strategie byli důsledně zapojováni ti aktéři z území, kterých se strategie může dotýkat. Byly využity zkušenosti z více než 16 let dlouhé spolupráce v území, která se vyvíjela od vzájemné komunikace především obcí k současnému modelu silného zastoupení podnikatelů, zemědělců, spolků a i neformálních organizací, škol a také jednotlivců při koordinaci aktivit v regionu. Inovační prvky dílčích projektů jsou uvedeny v popisu jednotlivých opatření.

Vazba na strategické dokumenty

3.1.9 Strategické dokumenty platné na území MAS

Strategické dokumenty platné na území MAS Lužnice, z.s. by se daly rozdělit do dvou skupin dle velikosti území, které pokrývají. Vzhledem k velikosti území, které strategie řeší, by se daly rozdělit na nadregionální (např. Politika územního rozvoje ČR a Zásady územního rozvoje Jihočeského kraje) a místní (např. územní plány jednotlivých obcí). Se všemi strategickými dokumenty platnými na území MAS je strategie MAS Lužnice, z.s. v souladu.

Nadregionální strategické dokumenty

- Program rozvoje Jihočeského kraje 2014 - 2020

<http://databaze-strategie.cz/cz/jck/strategie/program-rozvoje-jihoceskeho-kraje-2014-2020?typ=struktura>

- Zásady územního rozvoje Jihočeského kraje

<http://up.kraj-jihocesky.cz/?zasady-uzemniho-rozvoje-kraje,9>

- Střednědobý plán rozvoje sociálních služeb Jihočeského kraje na období 2014-2016
<http://www.kpjck.cz/content/show-alias/vystupy-individualniho-projektu-planovani-socialnich-sluzeb-v-jihoceskem-kraji>
- Krajský plán vyrovnávání příležitostí pro osoby se zdravotním postižením 2013 - 2016
<http://www.kpjck.cz/content/show-alias/vystupy-individualniho-projektu-planovani-socialnich-sluzeb-v-jihoceskem-kraji>
http://www.kraj-jihocesky.cz/1870/krajsky_pla_vyrovnavani_prilezitosti_pro_osoby_se_zdravotnim_postizenim.htm
- Strategie rozvoje školství Jihočeského kraje v horizontu do roku 2020
http://www.kraj-jihocesky.cz/343/koncepce_z_oblasti_vychovy_vzdelavani_a_sportu.htm
- Koncepce systémů Enviromentální výchovy a vzdělávání
http://www.kraj-jihocesky.cz/377/system_evvo_zakladni_informace.htm
- Plán dopravní obslužnosti Jihočeského kraje na léta 2012 – 2016
<http://www.jikord.cz/prezentace/dopravni-plan-obslužnosti-uzemi-2012-2016,122.html>

Regionální strategické dokumenty

- Územní plány jednotlivých obcí
- Rozvojová strategie svazku obcí Soběslavsko, aktualizace na roky 2014 – 2020
- Strategický plán rozvoje města Bechyně
- Komunitní plán sociálních služeb ORP Tábor 2013-15
- Komunitní plán sociálních služeb na Bechyňsku
- Plán rozvoje meziobecní spolupráce ORP Tábor a ORP Soběslav
- Plán rozvoje meziobecní spolupráce ORP Tábor a ORP Soběslav

Územní plánování

Územní plánování se zpracovává na třech úrovních – Politika územního rozvoje ČR (pro celou ČR), Zásady územního rozvoje ČR (pro území celého kraje) a územní plány (na úrovni jednotlivých obcí). Územně plánovací dokumentace většího celku je vždy zpřesněna územně plánovací dokumentací menšího územního celku.

Při zpracovávání **územně plánovací dokumentace na úrovni obcí (územní plány jednotlivých obcí)** je nutné se řídit územně plánovací dokumentací vyšších řádů (viz. níže). Všechny územní plány jednotlivých obcí zařazených do územní působnosti MAS Lužnice

nabízejí plochy pro rozvoj bydlení a výroby a skladování. Z územních plánů některých obcí dále např. plyne:

- Vodovody jsou navrženy na území obcí Řepeč, Rataje, Radětice, Haškovcova Lhota, Bechyně, Hodonice, Hodětín, Sudoměřice u Bechyně, Malšice, Skrýchov u Malšic.

Územní plánování je nástroj státní správy pro racionální rozvoj určitého území. Územní plánování je soustavná činnost, která má za úkol komplexně řešit funkční využití území, stanovit zásady jeho organizace a věcně a časově koordinovat výstavbu a jiné činnosti ovlivňující rozvoj území. Základním úkolem územního plánování je vytvářet předpoklady k zabezpečení trvalého souladu všech přírodních, civilizačních a kulturních hodnot v území.

Územní plánování se zpracovává na třech úrovních – Politika územního rozvoje ČR (pro celou ČR), Zásady územního rozvoje Jihočeského kraje (pro území celého kraje) a územní plány (na úrovni jednotlivých obcí). Územně plánovací dokumentace většího celku je vždy zpřesněna územně plánovací dokumentací menšího územního celku.

Územně plánovací dokumentace na úrovni kraje (Zásady územního rozvoje Jihočeského kraje) upřesňuje republikové a vymezuje nadmístní rozvojové oblasti a osy. Dále zpřesňuje vymezené specifické oblasti vymezené v politice územního rozvoje a vymezuje další specifické oblasti nadmístního významu. V neposlední řadě zpřesňuje vymezení ploch a koridorů vymezených v politice územního rozvoje a vymezení ploch a koridorů nadmístního významu, ovlivňujících území více obcí, včetně ploch a koridorů veřejné infrastruktury, územního systému ekologické stability a územních rezerv.

Rozvojové oblasti a osy republikového významu

- Rozvojová osa Praha – České Budějovice – hranice ČR

Politikou územního rozvoje je vymezena osa OS6 Praha – Benešov – Tábor – České Budějovice – hranice ČR/Rakousko (- Linz), kterou tyto Zásady územního rozvoje Jihočeského kraje upřesňují takto:

Zásady pro rozhodování o změnách v území:

- Podporovat rozvoj socioekonomických aktivit v OS6 především do území s dobrou dopravní dostupností, v dosahu pracovních sil a v návaznosti na veřejnou technickou infrastrukturu.
- Respektovat oblastně specifické přírodní a krajinářské hodnoty území a zachovat přiměřenou prostupnost krajiny.
- Podporovat řešení, která budou minimalizovat dopady na kulturní a urbanistické hodnoty území v rámci rozvojové osy, zejména chránit venkovský ráz sídel a obytný charakter a pohledově významná panoramata sídel a krajiny, respektovat oblastně specifické přírodní a krajinářské hodnoty území, památkově chráněné objekty a území a zachovávat přiměřenou prostupnost krajiny.
- Omezovat nekontrolovatelný rozvoj obchodních center zejména podél trasy dálnice D3 s ohledem na minimalizaci záborů zemědělského půdního fondu a pozemků určených k plnění funkcí lesa a zachování krajinářského rázu.

Úkoly pro územní plánování v navazujících územně plánovacích dokumentacích:

- Řešit územní souvislosti upřesněného koridoru dálnice D3, rychlostní silnice R3, IV. tranzitního železničního koridoru a koordinovat tato řešení s Rakouskem.
- Při řešení urbanizace tohoto území minimalizovat negativní vlivy územního rozvoje na přírodní, krajinné a kulturní hodnoty v území, včetně urbanistického, architektonického a archeologického dědictví.
- Při řešení rozvojových ploch a koridorů v rámci rozvojové osy OS6 dbát na dostatečné zastoupení zeleně a ekoduktů.
- Zpřesnit rozsah navržených rozvojových ploch a koridorů na území obcí v rámci vymezené rozvojové osy OS6 a stanovit pravidla pro jejich využití.

Rozvojové osy nadmístního významu

- o Rozvojová osa Písecko – Tábořsko – Pelhřimovská (N-OS4)

Zásady pro rozhodování o změnách v území:

- Podporovat rozvoj socioekonomických aktivit v rámci této rozvojové osy především do území s dobrou dopravní dostupností, v dosahu pracovních sil a v návaznosti na veřejnou technickou infrastrukturu, tj. zejména do oblasti Bernartic a Chýnov.
- Respektovat oblastně specifické přírodní a krajinařské hodnoty území a zachovat přiměřenou prostupnost krajiny, a to zejména se zvláštním důrazem při dotčení chráněných území přírody.
- Podporovat řešení, která budou minimalizovat dopady na kulturní a urbanistické hodnoty území, zejména chránit venkovský ráz sídel a jejich převážně obytný charakter, chránit pohledově významná panoramata sídel i krajiny.

Úkoly pro územní plánování v navazujících územně plánovacích dokumentacích:

- Řešit územní souvislosti upřesněného koridoru silnic I/19 a I/29 s ohledem na jejich polohu a plánovaná technická řešení, koordinovat tyto záměry s Krajem Vysočina.
- Při řešení urbanizace tohoto území minimalizovat negativní vlivy územního rozvoje na přírodní, krajinné a kulturní hodnoty v území, včetně urbanistického, architektonického a archeologického dědictví.
- Zpřesnit rozsah navržených rozvojových ploch a koridorů na území obcí v rámci vymezené osy a stanovit pravidla pro jejich využití.

- o Rozvojová osa Soběslavsko – Jindřichohradecká (N-OS5)

Zásady pro rozhodování o změnách v území:

- Podporovat rozvoj socioekonomických aktivit v této ose především do území s dobrou dopravní dostupností, v dosahu pracovních sil a v

návaznosti na veřejnou technickou infrastrukturu, tedy zejména do oblasti města Kardašova Řečice.

- Respektovat oblastně specifické přírodní a krajinářské hodnoty území a zachovat přiměřenou prostupnost krajiny se zvláštním důrazem při dotčení chráněných území přírody.
- Podporovat řešení, která budou minimalizovat dopady na kulturní a urbanistické hodnoty území v rámci rozvojové osy, chránit venkovský ráz sídel a jejich převážně obytný charakter, chránit pohledově významná panoramata sídel i krajiny.

Úkoly pro územní plánování v navazujících územně plánovacích dokumentacích:

- Řešit územní souvislosti upřesněného koridoru silnice I/23 a železnice ČD 225 s ohledem na jejich polohu a plánované technické řešení a také na změny dopravního zatížení silnice I/23 v souvislosti s vybudováním dálnice D3.
- při řešení urbanizace tohoto území minimalizovat negativní vlivy územního rozvoje na přírodní, krajinné a kulturní hodnoty v území, včetně urbanistického, architektonického a archeologického dědictví.
- Zpřesnit rozsah navržených rozvojových ploch a koridorů na území obcí v rámci vymezené rozvojové osy a stanovit pravidla pro jejich využití.

Zásady územního rozvoje zpřesňují vymezené plochy a koridory vyplývající z politiky územního rozvoje.

Vymezení ploch nadmístního významu komerčních a průmyslových

- o KP17 - **Soběslav** - plocha pro komerční a průmyslové využití navazuje na jihovýchodě na zastavěné území města, na východním okraji je ohraničena navrhovanou dálnicí D3, je součástí republikové rozvojové osy OS6.

Koridory a plochy dopravy republikového významu

- o D1 - Dálnice D3 - na území Jihočeského kraje je koridor pro dálnici kontinuálně vymezen od Čekanic na severovýchodním okraji Tábora, kde navazuje na již vybudovaný úsek směrem na Prahu až po mimoúrovňovou křižovatku Dolní Třebonín, kde návrh dálnice D3 přechází v návrh rychlostní silnice R3. Záměr je dělen do 6 samostatných úseků.
 - D1/2, úsek Měšice (jižní okraj Tábora) – Veselí nad Lužnicí, zde je vymezen koridor pro novou stavbu dálnice, která je v současné době již ve stavbě, obvyklá šířka 600m s rozšířením pro napojení dnešní silnice I/23, v budoucnu silnice II/159 u křižovatky U Sloupu (jižně od stávající silnice).
- o D3 - IV. tranzitní železniční koridor - tento železniční koridor je na území Jihočeského kraje kontinuálně vymezen koridorem pro stavbu veřejné dopravní infrastruktury v úseku od hranice se Středočeským krajem přes České Budějovice až po Horní Dvořiště a státní hranici s Rakouskem. Koridor je dělen do 6 úseků dle šířkového uspořádání.

- D3/2, úsek Doubí nad Lužnicí (zastávka Doubí u Tábora) – Soběslav, koridor je znovu vymezován v proměnné šíři od 150 – 600 m podle toho, v jak urbanizovaném územím záměr prochází.
 - D3/3, úsek Soběslav – Ševětín, vč. vybudování úseku silnice III. třídy od Řípce na severní okraj Veselí nad Lužnicí, koridor se vymezuje v proměnné šíři 100 – 200 m dle konkrétní konfigurace terénu.
- D11 - Silnice I/29 - záměr je nespojitě vymezen na území Jihočeského kraje od křižovatky Kbelnice silnic I/4 a II/139, navrhuje se úsek silnice II/139 Kbelnice – Písek spolu se severním obchvatem města Písek převést do kategorie silnic I. třídy jako pokračování silnice I/29, dále jsou navrženy přeložky a homogenizace stávající silnice I/29 až na křižovatku se silnicí I/19 u Oltyně. Záměr je dělen do dále uvedených samostatných úseků:
- D11/11, úsek Opařany (východní okraj) - Oltyně (západ), krátký úsek homogenizace stávající silnice, šířka koridoru 100m.
 - D11/12, obchvat Oltyně, nová komunikace jižně od sídla, úsek končí v navržené křižovatce se silnicí I/19 jihovýchodně od obce, šíře koridoru 200m.

Koridory a plochy dopravy nadmístního významu

- D25 - Silnice II/122 - nový úsek silnice II. třídy jižně od města Bechyně za železničním mostem, šíře koridoru 100 m. Dotčená katastrální území: Bežerovice, Hodonice u Bechyně
- D28 - Silnice II/135 – Soběslav, nové řešení křížení silnice II/135 s rasou IV. tranzitního železničního koridoru a dálnice D3 na východním okraji urbanizovaného území města Soběslav, vč. větve pro napojení stávající silnice III/13521 od Chlebova, šíře větví koridoru 100 m.
- D29 - Silnice II/137 – záměr úzce souvisí s potřebou zkapacitnění spojnice staveniště 3. a 4. bloku jaderné elektrárny Temelín a dálnice D3 u Tábora, vymezuje se koridor pro nové úseky, přeložky a zlepšení parametrů silnice II/137, vč. vybudování nového úseku silnice II. třídy mezi Březnicí a Sudoměřicemi u Bechyně a dopravního napojení průmyslové zóny Vožická. Záměr je rozdělen do 11 samostatných úseků:
- D29/1, úsek Březnice – Sudoměřice u Bechyně, vybudování nového úseku silnice II. třídy, šíře koridoru 100m.
 - D29/2, průtah Sudoměřice u Bechyně, homogenizace stávající silnice, přestavba křižovatky se silnicí II/135, obvyklá šíře koridoru 100m redukována na 50 m v zastavěném území Sudoměřic u Bechyně.
 - D29/3, přeložka Bechyňská Smoleč, nová silnice, obvyklá šíře koridoru 100 m
 - D29/4, přeložka Malšice, nová silnice východně od centra obce, šíře koridoru 100 m.
 - D29/5, obchvat Slapy, nové vedení silnice západně a severně od obce, šíře koridoru 100 m
 - D29/10, obchvat Všechlapy, severozápadně od sídla, šíře koridoru 100 m

- D75 - Cyklostezky – záměr vybudování samostatných cyklostezek pro oddělení cyklistické dopravy mimo frekventované silnice I. a II. tříd, záměr je dělen do dále samostatně vymezených úseků, šířka koridoru zde není stanovena (v grafice je vymezena spojnice dále vyjmenovaných cílových bodů, vlastní umístění cyklostezky je vzhledem k drobnosti záměru ponecháváno na navazujících územně plánovacích dokumentacích dotčených obcí):
 - D75/2, úsek Tábor – Sezimovo Ústí – Planá nad Lužnicí – Želeč
 - D75/3, úsek Planá nad Lužnicí - Košice
 - D75/5, úsek Svinky – Komárov

Elektroenergetika

- Ee 33 - VVN 400kV Kočín – Mírovka - záměr vedení VVN 400kV od rozvodny Kočín do rozvodny Mírovka vymezený na území Jihočeského kraje koridorem šíře 200m.
Dotčená katastrální území: Debrník, Hodětín, Choustník, Kajetín, Chrbonín, Klenovice u Soběslavi, Komárov u Soběslavi, Košice u Soběslavi, Krátošice, Myslkovice, Kozmice u Chýnova, Sedlečko u Soběslavě, Rybova Lhota, Chabrovice, Skopytce, Nedvědice u Soběslavi, Brandlín u Tučap, Svinky, Vlastiboř u Soběslavi

Územní rezervy pro zásobování plynem

- Ep/A - VTL plynovod Hvoždany – Chrášťany, územní rezerva pro rozšíření vysokotlakého plynovodu a nová regulační stanice na území obce Chrášťany, šíře koridoru 200m

Plochy a koridory územního systému ekologické stability

- Regionální biocentra
Samoty (601), Choustník (695), Habří (696), Borek (697), Roudná (698), Lužnice nad Soběslaví (699), Obrovka (705), Borkovická Blata (775), Černická obora (776), Vrchy (777), Dobronice (778), Lužnice pod Bechyní (779), Příběnice (819), Na Stráni (1907), Pod Řípcem (1908)
- Regionální biokoridory
Velká Hora – Příběnice (315), Příběnice – Dobronice (316), Příběnice – Pintovka (317), Pintovka – Mučírna (319), Lužnice pod Bechyní – Dobronice (361), Nový Dvůr – Lužnice pod Bechyní (362), Dobronice – RK365 (363), Jelení hřbet (364), Černická obora – Vrchy (365), Vrchy – RK457 (366), Černická obora – Obrovka (367), Obrovka – Jahodíní (368), Troják (370), Borek – Roudná (457), Roudná – Lužnice na Soběslaví (458), Lužnice nad Soběslaví – Pod Řípcem (459), Borek – Habří (462), Habří – RK464 (463), Budislavská hora – Choustník (464), Budislavská hora – Na Stráni (465), Na Stráni – Deštenská hora (466), RK316 – RK363

Územní rezervy pro dopravní stavby

- D/D - Západní přeložka Soběslav - silnice II/135, koridor územní rezervy vymezen v šíři 100 m

Plochy a koridory v oblasti zásobování plynem

- Ep4 - VTL plynovod Soběslav – Planá nad Lužnicí, záměr vysokotlakého plynovodu, vymezeno koridorem šíře 200 m

Pro vymezené koridory a plochy veřejné infrastruktury pro zásobování vodou a odkanalizování Zásady územního rozvoje Jihočeského kraje stanovují tyto úkoly pro územní plánování v navazujících územně plánovacích dokumentacích měst a obcí, jejichž správní území obsahuje výše uvedená katastrální území: sledování změn hladin v ložisku Komárovské blato

Jako další problémová sídla na území Jihočeského kraje z hlediska vodohospodářského vymezují Zásady územního rozvoje Jihočeského kraje sídla nad 500 ekvivalentních obyvatel do 2000 ekvivalentních obyvatel, která nemají vyřešený odvod a nezávadnou likvidaci odpadních vod.

Jedná se o sídla Želeč, Stádlec, Košice. Tato sídla mají za povinnost řešit způsob likvidace odpadních vod prostřednictvím svých územně plánovacích dokumentací.

Zásady územního rozvoje Jihočeského kraje dále stanovují tyto požadavky nadmístního významu na řešení a koordinaci v územně plánovací činnosti konkrétních obcí:

- Řešit napojení staveniště elektrárny Temelín na dálnici D3 formou severního obchvatu Dolního Bukovska a dále v alternativách: ad a) homogenizace silnice II/147 na Sviny, vč. jižního obchvatu sídla, s napojením na dálnici D3 v prostoru západního obchvatu Veselí nad Lužnicí (mimoúrovňová křižovatka se silnicí I/24), ad b) homogenizace silnice směrem na Bošilec s napojením na dálnici D3 přes doprovodnou komunikaci II/603; vyhodnocení provést v rámci aktualizace příslušných územně analytických podkladů obcí (obce s rozšířenou působností Týn nad Vltavou, Soběslav a České Budějovice).
- V rámci 1. aktualizace Zásad územního rozvoje Jihočeského kraje bude neprodleně řešen alternativní koridor pro vedení VVN Kočín – Mírovka (záměr Ee33) mimo území Soběslavských blat tak, aby byly minimalizovány negativní dopady tohoto záměru ve vztahu k zájmům památkové péče, přednostně v souběhu s navrženým vedením VVN Kočín – Veselí nad Lužnicí (záměr Ee31) a dále v souběhu s dálnicí D3 a IV. tranzitním železničním koridorem, prověřit možnost úpravy vymezení koridoru Ee12 VVN 110kV Dasný – Větřní tak, aby nezasahoval do navrhované krajinné památkové zóny Opalicko.

Zásady územního rozvoje Jihočeského kraje pro upřesnění územních podmínek ochrany a rozvoje přírodních hodnot stanovují tyto zásady pro rozhodování o změnách v území:

- Při stanovování podmínek využití území dbát na posilování retenční schopnosti území, na zajištění migrační propustnosti příčných překážek na tocích, na obnovu přirozených hydrodynamických procesů v údolních nivách, to vše ve

vztahu k posílení biodiverzity a k protipovodňové prevenci, podporovat obnovu břehových porostů a ploch lužních lesů, vytvoření ochranných pásem travních porostů v údolních nivách, dbát na ochranu povrchových a podzemních zdrojů vody a pramenišť minerálních a léčivých vod a podporovat jejich hospodárné využívání, vytvořit územní předpoklady k ekologicky přijatelnému rekreačnímu využití vodních ploch a toků při omezení negativního dopadu jejich hospodářského využití, dbát na citlivá a kvalitní řešení dostavby a rozvoje lázeňských míst Bechyně a územně vymezit jejich zázemí, respektovat požadavky na kvalitní propojení obytného a přírodního prostředí v území.

Ze zásad územního rozvoje vyplývá, že je nutné zapracovat protipovodňová opatření do navazujících územně plánovacích dokumentací měst, městysů a obcí Soběslav, Roudná, Bechyně.

Zásady územního rozvoje Jihočeského kraje stanovují pro toto zapracování do navazujících územně plánovacích dokumentací dále uvedené rámcové úkoly pro územní plánování:

- a. Řešit ochranu území komplexním protipovodňovým systémem v souladu se zpracovanou protipovodňovou koncepcí Jihočeského kraje,
- b. preferovat pasivní protipovodňová opatření, spočívající ve zvyšování retenční schopnosti krajiny, a to zejména vyloučením nové zástavby a terénních úprav v plochách údolních niv, vymezených územím pasivního rozlivu Q100, vyjma zcela výjimečných a odůvodněných případů, zvyšování podílu zatravněných a zalesněných ploch v nivách a rizikových povodích a vymezení území určených k řízeným rozlivům povodní v navazujících územně plánovacích dokumentacích,
- c. tam, kde je to nezbytné, zajistit ochranu vymezených zastavitelných ploch, stávajících obcí, sídel a výrobních areálů, vhodným hrázovým systémem v kombinaci s nádržemi a poldry (suchými nádržemi).

Akční plán

3.1.10 Programový rámec PRV

Níže uvedená tabulka č. 40 Provázanost článků Nařízení s PR PRV SCLLD MAS Lužnice uvádí aktivity PRV a jejich návaznost na Fiche SCLLD MAS Lužnice a odůvodnění nezařazení některých aktivit do PR PRV.

Tabulka č. 40 Provázanost článků Nařízení PRV s PR PRV SCLLD MAS Lužnice

Aktivity článků Nařízení PRV	Fiche SCLLD	Zdůvodnění nezařazení aktivit článků Nařízení PRV do PR PRV
Článek 14 Předávání znalostí a informační akce	x	S ohledem na výsledek socioekonomické analýzy území, ověření absorpční kapacity území a celkovou výši alokace v PR PRV nebudou podporovány aktivity článku 14
Článek 17, odstavec 1, písmeno a) Investice do zemědělských podniků	Fiche 1 Investice do zemědělské činnosti	
Článek 17, odstavec 1, písmeno b) Zpracování a uvádění na trh zemědělských produktů	x	S ohledem na výsledek socioekonomické analýzy území, ověření absorpční kapacity území a celkovou výši alokace v PR PRV nebudou podporovány aktivity článku 17, odstavec 1, písmeno b)
Článek 17, odstavec 1, písmeno c) Lesnická infrastruktura	Fiche 2 Investice lesní infrastruktury	
Článek 17, odstavec 1, písmeno c) Zemědělská infrastruktura	x	S ohledem na výsledek socioekonomické analýzy území, ověření absorpční kapacity území a celkovou výši alokace v PR PRV nebudou podporovány aktivity článku 17, odstavec 1, písmeno c)
Článek 17, odstavec 1, písmeno c) Pozemkové úpravy	x	S ohledem na výsledek socioekonomické analýzy území, ověření absorpční kapacity území a celkovou výši alokace v PR PRV nebudou podporovány aktivity článku 17, odstavec 1, písmeno c)

Článek 19, odstavec 1, písmeno b) Podpora investic na založení nebo rozvoj nezemědělských činností	Fiche 3 Investice do nezemědělské činnosti	
Článek 24, odstavec 1, písmeno a) Zavádění preventivních opatření v lesích	Fiche 4 Investice do protipovodňových opatření v lesích	
Článek 25 Investice do ochrany melioračních a zpevňujících dřevin	x	S ohledem na výsledek socioekonomické analýzy území, ověření absorpční kapacity území a celkovou výši alokace v PR PRV nebudou podporovány aktivity článku 25
Článek 25 Neproduktivní investice v lesích	Fiche 5 Investice na posílení rekreační funkce lesa	
Článek 26 Investice do lesnických technologií a zpracování lesnických produktů, jejich mobilizace a uvádění na trh	Fiche 6 Investice do lesnických technologií	
Článek 35, odstavec 2, písmeno c) Sdílení zařízení a zdrojů	x	S ohledem na výsledek socioekonomické analýzy území, ověření absorpční kapacity území a celkovou výši alokace v PR PRV nebudou podporovány aktivity článku 35, odstavec 2, písmeno c)
Článek 35, odstavec 2, písmeno d) Horizontální a vertikální spolupráce mezi účastníky krátkých dodavatelských řetězců a místních trhů	Fiche 7 Investice do spolupráce	
Článek 44 Činnosti spolupráce v rámci iniciativy LEADER	Fiche 8 Projekty spolupráce MAS	

Zdroj: vlastní zpracování

Návaznost Fiche PR PRV na klíčové oblasti, strategické, specifické cíle a opatření SCLLD MAS Lužnice uvádí následující tabulka.

Tabulka č. 41 Vazba Fiche PR PRV na klíčové oblasti, strategické, specifické cíle a opatření SCLLD MAS Lužnice

Klíčová oblast zemědělství a lesnictví	Fiche 1 Investice do zemědělské činnosti
<i>Strategický cíl - Rozvoj zemědělské činnosti</i>	
Specifický cíl - Rozvoj technického potenciálu a podpora inovačních procesů	
Podpora investic do zemědělských činností	
Klíčová oblast zemědělství a lesnictví	Fiche 2 Investice do lesní infrastruktury
<i>Strategický cíl - Rozvoj lesnictví</i>	
Specifický cíl - Vytvořit silné lesnické odvětví a modernizovat lesnické podniky	
Investice do lesní infrastruktury	
Klíčová oblast podnikání a cestovní ruch	Fiche 3 Investice do nezemědělské činnosti
<i>Strategický cíl - Rozvoj podnikatelských aktivit</i>	
Specifický cíl - Rozvoj malých a středních podniků	
Podpora investic pro živnostníky, malé a střední podniky	
Klíčová oblast infrastruktura a životní prostředí	Fiche 4 Investice do protipovodňových opatření v lesích
<i>Strategický cíl - Zlepšování stavu životního prostředí</i>	
Specifický cíl - Ochrana krajiny a zlepšování vzhledu obcí	
Přírodě blízká protipovodňová opatření	
Klíčová oblast podnikání a cestovní ruch	Fiche 5 Investice na posílení rekreační funkce lesa
<i>Strategický cíl - Rozvoj cestovního ruchu</i>	
Specifický cíl - Zlepšení komplexní nabídky pro turisty	
Výstavba a obnova turistických stezek a odpočinkových zón v lesích	
Klíčová oblast zemědělství a lesnictví	Fiche 6 Investice do lesnických technologií
<i>Strategický cíl - Rozvoj lesnictví</i>	
Specifický cíl - Vytvořit silné lesnické odvětví a modernizovat lesnické podniky	
Modernizace technického vybavení	
Klíčová oblast zemědělství a lesnictví	Fiche 7 Investice do spolupráce
<i>Strategický cíl - Rozvoj zemědělské činnosti</i>	

Specifický cíl - Podpora spolupráce zemědělců, zpracování a odbytu zemědělské produkce	
Podpora přímého prodeje místních produktů	
Klíčová oblast podnikání a cestovní ruch	<p>Fiche 8 Projekty spolupráce MAS</p>
<i>Strategický cíl - Rozvoj cestovního ruchu</i>	
Specifický cíl - Zvýšení návštěvnosti regionu	
Podpora spolupráce subjektů	

Zdroj: vlastní zpracování

Fiche 1. Investice do zemědělské činnosti

Název Fiche:	1. Investice do zemědělské činnosti			
Přiřazení Fiche k článku Nařízení PRV:	Článek 17, odstavec 1., písmeno a) Investice do zemědělských podniků			
Vymezení Fiche:	Podpora je zaměřena na zvýšení celkové výkonnosti a udržitelnosti zemědělského podniku.			
Specifický cíl strategie:	Rozvoj technického potenciálu a podpora inovačních procesů			
Oblasti podpory:	Podpora zahrnuje hmotné a nehmotné investice v živočišné a rostlinné výrobě, je určena na investice do zemědělských staveb a technologií pro živočišnou a rostlinnou výrobu a pro školkařskou produkci. Podporovány budou též investice na pořízení mobilních strojů pro zemědělskou výrobu a investice do pořízení peletovacích zařízení pro vlastní spotřebu v zemědělském podniku.			
Definice příjemce dotace:	<ul style="list-style-type: none"> zemědělský podnikatel 			
Výše způsobilých výdajů:	Minimální výše způsobilých výdajů, ze kterých je stanovena dotace, je 50 tis. Kč na projekt. Maximální výše způsobilých výdajů, ze kterých je stanovena dotace, činí 5 mil. Kč na projekt.			
Preferenční kritéria:	<p>Preferenční kritéria budou stanovené až v konkrétní výzvě MAS. Obecně budou zvýhodňovány projekty, které:</p> <ul style="list-style-type: none"> vytvoří nové pracovní místo, předložil žadatel, který ještě nebyl podpořen v rámci SCLLD, předložil žadatel, který je mikropodnikem, mají pozitivní vliv na rovnost příležitostí a zásady nediskriminace (např. mají pozitivní vliv na znevýhodněné skupiny na trhu práce), mají pozitivní vliv a jsou šetrné k životnímu prostředí, jsou inovativní, přispívají ke zvýšení konkurenceschopnosti, podporují regionální rozvoj a spolupráci, mají zkrácenou dobou realizace (méně než 12 měsíců). 			
	Indikátor výstupu			
	Kód NČI2014+	název indikátoru	výchozí hodnota	cílová hodnota
	9 37 01	Počet podpořených podniků/příjemců	0	10 (5 v 2018)
	Indikátor výsledku			
	Kód NČI2014+	název indikátoru	výchozí hodnota	cílová hodnota
	9 48 00	Pracovní místa vytvořená v rámci podpořených projektů	0	2 (1 v 2018)

Fiche 2. Investice do lesní infrastruktury

Název Fiche:	2. Investice do lesní infrastruktury		
Přiřazení Fiche k článku Nařízení PRV:	Článek 17, odstavec 1., písmeno c) Lesnická infrastruktura		
Vymezení Fiche:	Podpora je zaměřena na investice, které se týkají infrastruktury související s rozvojem, modernizací nebo přizpůsobením se lesnictví,		

	včetně přístupu k lesní půdě.			
Specifický cíl strategie:	Vytvořit silné lesnické odvětví a modernizovat lesnické podniky			
Oblasti podpory:	Podpora zahrnuje hmotné nebo nehmotné investice, které souvisejí s rekonstrukcí a budováním lesnické infrastruktury vedoucí ke zlepšení kvality či zvýšení hustoty lesních cest. Kromě rekonstrukce a výstavby lesních cest bude podporována i obnova či nová výstavba souvisejících objektů a technického vybavení.			
Definice příjemce dotace:	<ul style="list-style-type: none"> Fyzické nebo právnické osoby hospodařící v lesích, které jsou ve vlastnictví soukromých osob nebo jejich sdružení nebo spolků s právní osobností, vysokých škol, obcí nebo jejich svazků. 			
Výše způsobilých výdajů:	Minimální výše způsobilých výdajů, ze kterých je stanovena dotace, je 50 tis. Kč na projekt. Maximální výše způsobilých výdajů, ze kterých je stanovena dotace, činí 5 mil. Kč na projekt.			
Preferenční kritéria:	<p>Preferenční kritéria budou stanovené až v konkrétní výzvě MAS. Obecně budou zvýhodňovány projekty, které:</p> <ul style="list-style-type: none"> vytvoří nové pracovní místo, předložil žadatel, který ještě nebyl podpořen v rámci SCLLD, mají pozitivní vliv a jsou šetrné k životnímu prostředí, jsou inovativní, přispívají ke zvýšení konkurenceschopnosti, podporují regionální rozvoj a spolupráci, mají zkrácenou dobou realizace (méně než 12 měsíců). 			
	Indikátor výstupu			
	Kód NČI2014+	název indikátoru	výchozí hodnota	cílová hodnota
	9 37 01	Počet podpořených podniků/příjemců	0	4 (2 v 2018)
	Indikátor výsledku			
	Kód NČI2014+	název indikátoru	výchozí hodnota	cílová hodnota
	9 43 02	Celková délka lesních cest (km)	0	6 (3 v 2018)

Fiche 3. Investice do nezemědělské činnosti

Název Fiche:	3. Investice do nezemědělské činnosti
Přiřazení Fiche k článku Nařízení PRV:	Článek 19, odstavec 1., písmeno b) Podpora investic na založení nebo rozvoj nezemědělských činností
Vymezení Fiche:	Podpora v rámci této Fiche zahrnuje investice na založení a rozvoj nezemědělských činností.
Specifický cíl strategie:	Rozvoj malých a středních podniků
Oblasti podpory:	Podporovány budou investice do vybraných nezemědělských činností dle Klasifikace ekonomických činností (CZ-NACE): C (Zpracovatelský průmysl s výjimkou činností v odvětví oceli, v uhelném průmyslu, v odvětví stavby lodí, v odvětví výroby syntetických vláken dle čl. 13 písm. a) NK (EU) č. 651/2014, a dále s výjimkou tříd 12.00 Výroba tabákových výrobků a 25.40 Výroba zbraní a střeliva), F (Stavebnictví s výjimkou skupiny 41.1 Developerská činnost), G (Velkoobchod a maloobchod; opravy a údržba motorových vozidel s výjimkou oddílů 46 a skupiny 47.3 Maloobchod s pohonnými hmotami ve specializovaných prodejnách), I (Ubytování, stravování a pohostinství), J (Informační a komunikační činnosti s výjimkou oddílů 60 a 61), M (Profesní, vědecké a technické činnosti s výjimkou oddílu 70), N 79 (Činnosti cestovních kanceláří a agentur a ostatní rezervační služby), N 81 (Činnosti související se stavbami a úpravou krajiny s výjimkou skupiny 81.1), N 82.1 (Administrativní a kancelářské činnosti), N 82.3 (Pořádání konferencí a hospodářských výstav), N 82.92 (Balicí činnosti), P 85.59 (Ostatní vzdělávání j. n.), R 93 (Sportovní, zábavní a rekreační činnosti), S 95 (Opravy počítačů a výrobků pro osobní potřebu a převážně pro domácnost) a S 96 (Poskytování ostatních osobních služeb).
Definice příjemce dotace:	<ul style="list-style-type: none"> Podnikatelské subjekty (FO a PO) - mikropodniky a malé podniky ve venkovských oblastech, jakož i zemědělci.
Výše způsobilých výdajů:	Minimální výše způsobilých výdajů, ze kterých je stanovena dotace, je 50 tis. Kč na projekt. Maximální výše způsobilých výdajů, ze kterých je stanovena dotace, činí 5 mil. Kč na projekt.
Preferenční kritéria:	Preferenční kritéria budou stanovené až v konkrétní výzvě MAS. Obecně budou zvýhodňovány projekty, které: <ul style="list-style-type: none"> vytvoří nové pracovní místo, předložil žadatel, který ještě nebyl podpořen v rámci SCLLD, předložil žadatel, který je mikropodnikem, mají pozitivní vliv na rovnost příležitostí a zásady nediskriminace (např. mají pozitivní vliv na znevýhodněné skupiny na trhu práce), mají pozitivní vliv a jsou šetrné k životnímu prostředí, jsou inovativní, přispívají ke zvýšení konkurenceschopnosti,

	<ul style="list-style-type: none"> podporují regionální rozvoj a spolupráci, mají zkrácenou dobou realizace (méně než 12 měsíců). 			
	Indikátor výstupu			
	Kód NČI2014+	název indikátoru	výchozí hodnota	cílová hodnota
	9 37 01	Počet podpořených podniků/příjemců	0	15 (6 v 2018)
	Indikátor výsledku			
	Kód NČI2014+	název indikátoru	výchozí hodnota	cílová hodnota
	9 48 00	Pracovní místa vytvořená v rámci podpořených projektů	0	3 (1 v 2018)

Fiche 4. Investice do protipovodňových opatření v lesích

Název Fiche:	4. Investice do protipovodňových opatření v lesích		
Přiřazení Fiche k článku Nařízení PRV:	Článek 24, odstavec 1., písmeno a) Zavádění preventivních protipovodňových opatření v lesích		
Vymezení Fiche:	Podpora v rámci této Fiche zahrnuje realizaci preventivních opatření před povodňovými situacemi.		
Specifický cíl strategie:	Ochrana krajiny a zlepšování vzhledu obcí		
Oblasti podpory:	V rámci této Fiche jsou podporovány projekty na retenci vody, např. retenční nádrže nebo opatření na zpomalení odtoku vody a snížení odnosu splavenin zpomalením rychlosti vody prostřednictvím hrazení bystřin nebo stabilizací strží. Podpořena budou též preventivní protipovodňová opatření na drobných vodních tocích a v jejich povodích, např. zkapacitnění koryta vodního toku, stabilizace koryta, zabezpečení břehů. Podpora je dále určena na protierozní opatření na drobných vodních tocích a v jejich povodích, např. zábrany sesuvů půdy, sanace erozních rýh.		
Definice příjemce dotace:	<ul style="list-style-type: none"> Soukromí a veřejní držitelé lesů a jiné soukromoprávní a veřejnoprávní subjekty a jejich sdružení. 		
Výše způsobilých výdajů:	Minimální výše způsobilých výdajů, ze kterých je stanovena dotace, je 50 tis. Kč na projekt. Maximální výše způsobilých výdajů, ze kterých je stanovena dotace, činí 5 mil. Kč na projekt.		
Preferenční kritéria:	<p>Preferenční kritéria budou stanovené až v konkrétní výzvě MAS. Obecně budou zvýhodňovány projekty, které:</p> <ul style="list-style-type: none"> předložil žadatel, který ještě nebyl podpořen v rámci SCLLD, mají pozitivní vliv a jsou šetrné k životnímu prostředí, jsou inovativní, podporují regionální rozvoj a spolupráci, mají zkrácenou dobou realizace (méně než 12 měsíců). 		
Indikátor výstupu			
Kód NČI2014+	název indikátoru	výchozí hodnota	cílová hodnota
9 37 01	Počet podpořených podniků/příjemců	0	3 (1 v 2018)
Indikátor výsledku			
Kód NČI2014+	název indikátoru	výchozí hodnota	cílová hodnota
9 41 03	Celková výměra realizovaných ekologických opatření (ha)/ Indikátor není stanoven	0	1 (0,5 v 2018)

Fiche 5. Investice na posílení rekreační funkce lesa

Název Fiche:	5. Investice na posílení rekreační funkce lesa			
Přiřazení Fiche k článku Nařízení PRV:	Článek 25 Neproductivní investice v lesích			
Vymezení Fiche:	Podpora v rámci této Fiche zahrnuje investice ke zvyšování environmentálních a společenských funkcí lesa podporou činností využívajících společenského potenciálu lesů.			
Specifický cíl strategie:	Zlepšení komplexní nabídky pro turisty			
Oblasti podpory:	Způsobilé pro podporu jsou projekty zaměřené na posílení rekreační funkce lesa, např. značení, výstavba a rekonstrukce stezek pro turisty (do šíře 2 m), značení významných přírodních prvků, výstavba herních a naučných prvků, fitness prvků. Podporovány budou též aktivity vedoucí k usměrňování návštěvnosti území, např. zřizování odpočinkových stanišť, přístřešků, informačních tabulí, závory. Realizovat lze také opatření k údržbě lesního prostředí, např. zařízení k odkládání odpadků a opatření k zajištění bezpečnosti návštěvníků lesa, např. mostky, lávky, zábradlí, stupně.			
Definice příjemce dotace:	<ul style="list-style-type: none"> Soukromí a veřejní držitelé lesů a jiné soukromoprávní a veřejnoprávní subjekty a jejich sdružení. 			
Výše způsobilých výdajů:	Minimální výše způsobilých výdajů, ze kterých je stanovena dotace, je 50 tis. Kč na projekt. Maximální výše způsobilých výdajů, ze kterých je stanovena dotace, činí 5 mil. Kč na projekt.			
Preferenční kritéria:	<p>Preferenční kritéria budou stanovené až v konkrétní výzvě MAS. Obecně budou zvýhodňovány projekty, které:</p> <ul style="list-style-type: none"> předložil žadatel, který ještě nebyl podpořen v rámci SCLLD, mají pozitivní vliv a jsou šetrné k životnímu prostředí, mají pozitivní vliv na rovnost příležitostí a zásady nediskriminace, jsou inovativní, podporují regionální rozvoj a spolupráci, mají zkrácenou dobou realizace (méně než 12 měsíců). 			
	Indikátor výstupu			
	Kód NČI2014+	název indikátoru	výchozí hodnota	cílová hodnota
	9 27 02	Počet podpořených operací	0	4 (2 v 2018)
	9 30 01	Celková plocha (ha)	0	3 (1 v 2018)
	Indikátor výsledku			
	Kód NČI2014+	název indikátoru	výchozí hodnota	cílová hodnota
	Indikátor není stanoven			

Fiche 6. Investice do lesnických technologií

Název Fiche:	6. Investice do lesnických technologií			
Přiřazení Fiche k článku Nařízení PRV:	Článek 26 Investice do lesnických technologií a zpracování lesnických produktů, jejich mobilizace a uvádění na trh			
Vymezení Fiche:	Podpora je zaměřena na investice do lesnických technologií a do strojů a technologií vedoucích k efektivnímu zpracování dřeva.			
Specifický cíl strategie:	Vytvořit silné lesnické odvětví a modernizovat lesnické podniky Rozvoj malých a středních podniků			
Oblasti podpory:	Podpora je poskytována na pořízení strojů a technologií určených pro hospodaření na lesních pozemcích jako např. stroje a technologie pro obnovu, výchovu a těžbu lesních porostů včetně přibližování, stroje ke zpracování potěžebních zbytků, stroje pro přípravu půdy před zalesněním, stroje, technologie a zařízení pro lesní školkařskou činnost. Podpora se může týkat též výstavby či modernizace dřevozpracujících provozoven včetně technologického vybavení.			
Definice příjemce dotace:	<ul style="list-style-type: none"> Soukromí držitelé lesů, obce, svazky obcí a malé a střední podniky zaměřené na investice, které zvyšují lesnický potenciál nebo souvisejí se zpracováním, mobilizací lesnických produktů a jejich uváděním na trh. 			
Výše způsobilých výdajů:	Minimální výše způsobilých výdajů, ze kterých je stanovena dotace, je 50 tis. Kč na projekt. Maximální výše způsobilých výdajů, ze kterých je stanovena dotace, činí 5 mil. Kč na projekt.			
Preferenční kritéria:	<p>Preferenční kritéria budou stanovené až v konkrétní výzvě MAS. Obecně budou zvýhodňovány projekty, které:</p> <ul style="list-style-type: none"> vytvoří nové pracovní místo, předložil žadatel, který ještě nebyl podpořen v rámci SCLLD, předložil žadatel, který je mikropodnikem, mají pozitivní vliv na rovnost příležitostí a zásady nediskriminace (např. mají pozitivní vliv na znevýhodněné skupiny na trhu práce), mají pozitivní vliv a jsou šetrné k životnímu prostředí, jsou inovativní, přispívají ke zvýšení konkurenceschopnosti, podporují regionální rozvoj a spolupráci, mají zkrácenou dobou realizace (méně než 12 měsíců). 			
	Indikátor výstupu			
	Kód NČI2014+	název indikátoru	výchozí hodnota	cílová hodnota
	9 37 01	Počet podpořených podniků/příjemců	0	2 (1 v 2018)
	Indikátor výsledku			
	Kód NČI2014+	název indikátoru	výchozí hodnota	cílová hodnota
	9 48 00	Pracovní místa vytvořená v rámci podpořených projektů	0	0 (0 v 2018)

Fiche 7. Investice do spolupráce

Název Fiche:	7. Investice do spolupráce			
Přiřazení Fiche k článku Nařízení PRV:	Článek 35, odstavec 2., písmeno d) Horizontální a vertikální spolupráce mezi účastníky krátkých dodavatelských řetězců a místních trhů			
Vymezení Fiche:	Podpora je zaměřena na spolupráci minimálně dvou subjektů, která vede k vytváření a rozvoji krátkých dodavatelských řetězců (KDR) a místních trhů.			
Specifický cíl strategie:	Podpora spolupráce zemědělců, zpracování a odbytu zemědělské produkce			
Oblasti podpory:	Účelem podpory je začlenění prvovýrobců do dodavatelských řetězců a posílení jejich konkurenceschopnosti. Podpora je určena pro společné investice na vznik, rozvoj a společnou propagaci KDR nebo místního trhu. Způsobilé jsou aktivity např. společné pořízení strojů, technologie a vybavení, stavební náklady na novou výstavbu nebo modernizaci nemovitého majetku, pořízení počítačového softwaru, propagační činnost, tvorba studií a podnikatelského plánu.			
Definice příjemce dotace:	<ul style="list-style-type: none"> • Uskupení minimálně dvou subjektů, přičemž minimálně jeden musí prokázat podnikatelskou činnost v odvětví zemědělství nebo potravinářství. Může se jednat o následující subjekty: zemědělský podnikatel, výrobce potravin, nevládní neziskové organizace zastupující zemědělce nebo zpracovatele potravin, obce nebo svazky obcí. 			
Výše způsobilých výdajů:	Minimální výše způsobilých výdajů, ze kterých je stanovena dotace, je 50 tis. Kč na projekt. Maximální výše způsobilých výdajů, ze kterých je stanovena dotace, činí 5 mil. Kč na projekt.			
Preferenční kritéria:	<p>Preferenční kritéria budou stanovené až v konkrétní výzvě MAS. Obecně budou zvýhodňovány projekty, které:</p> <ul style="list-style-type: none"> • předložil žadatel, který ještě nebyl podpořen v rámci SCLLD, • předložil žadatel, který je mikropodnikem, • mají pozitivní vliv na rovnost příležitostí a zásady nediskriminace (např. mají pozitivní vliv na znevýhodněné skupiny na trhu práce), • mají pozitivní vliv a jsou šetrné k životnímu prostředí, • jsou inovativní, • přispívají ke zvýšení konkurenceschopnosti, • podporují regionální rozvoj a spolupráci, • mají zkrácenou dobou realizace (méně než 12 měsíců). 			
	Indikátor výstupu			
	Kód NČI2014+	název indikátoru	výchozí hodnota	cílová hodnota
	9 37 01	Počet podpořených podniků/příjemců	0	1 (0 v 2018)
	9 31 02	Počet podpořených kooperačních činností	0	1 (0 v 2018)
	Indikátor výsledku			
Kód NČI2014+	název indikátoru	výchozí hodnota	cílová hodnota	
	Indikátor není stanoven.			

Fiche 8. Projekty spolupráce MAS

Název Fiche:	8. Projekty spolupráce MAS			
Přiřazení Fiche k článku Nařízení PRV:	Článek 44 Činnosti spolupráce v rámci iniciativy LEADER			
Vymezení Fiche:	Projekty musí vykazovat hodnotu přidanou spoluprací, tzn., že výstupy projektu by bez této spolupráce v takové podobě nevznikly. MAS může spolupracovat i s jinými partnerstvími, avšak způsobilé pro podporu budou pouze výdaje realizované MAS, jejíž SCLLD byla schválena z PRV.			
Specifický cíl strategie:	Zvýšení návštěvnosti regionu			
Oblasti podpory:	V rámci projektů budou realizovány měkké akce (propagační, informační, vzdělávací a volnočasové) a investice týkající se zajištění odbytu místní produkce včetně zavedení značení místních výrobků a služeb, investice související se vzdělávacími aktivitami a investice do informačních a turistických center.			
Definice příjemce dotace:	<ul style="list-style-type: none"> • Příjemcem dotace může být pouze MAS, jejíž SCLLD byla schválena z PRV. Kromě jiných místních akčních skupin (tzn. MAS, jejíž SCLLD nebyla schválena z PRV či zahraniční MAS) může MAS spolupracovat se: <ul style="list-style-type: none"> ○ a) skupinou místních veřejných a soukromých partnerů na venkovském území, která provádí strategii místního rozvoje v rámci EU či mimo ni; ○ b) skupinou místních veřejných a soukromých partnerů na jiném než venkovském území, která provádí strategii místního rozvoje v rámci EU. 			
Výše způsobilých výdajů:	Minimální výše způsobilých výdajů, ze kterých je stanovena dotace, je 50 tis. Kč na projekt. Maximální výše způsobilých výdajů, ze kterých je stanovena dotace, činí 5 mil. Kč na projekt.			
Preferenční kritéria:	<p>Obecně budou zvýhodňovány projekty, které:</p> <ul style="list-style-type: none"> • mají pozitivní vliv na rovnost příležitostí a zásady nediskriminace (např. mají pozitivní vliv na znevýhodněné skupiny na trhu práce), • mají pozitivní vliv a jsou šetrné k životnímu prostředí, • jsou inovativní, • přispívají ke zvýšení konkurenceschopnosti, • podporují regionální rozvoj a spolupráci, 			
	Indikátor výstupu			
	Kód NČI2014+	název indikátoru	výchozí hodnota	cílová hodnota
	9 27 02	Počet podpořených operací	0	1 (1 v 2018)
	Indikátor výsledku			
	Kód NČI2014+	název indikátoru	výchozí hodnota	cílová hodnota
		Indikátor není stanoven.		

3.1.11 Programový rámec IROP

Níže uvedená tabulka č. 42 Provázanost SC IROP s PR IROP SCLLD MAS Lužnice uvádí specifické cíle IROP a jejich návaznost na Opatření SCLLD MAS Lužnice a odůvodnění nezařazení některých aktivit specifického cíle IROP do PR IROP.

Tabulka č.42 Provázanost SC IROP s PR IROP SCLLD MAS Lužnice

Specifický cíl IROP	Opatření SCLLD	Zdůvodnění nezařazení aktivit SC IROP do PR IROP
SC 1.2 Zvýšení podílu udržitelné dopravy	Opatření 1 Podpora bezpečné a ekologické dopravy	Nebudou podporována opatření telematika a nízkoemisní vozidla a související plnicí stanice s ohledem na přidělenou alokaci a dohodu s aktéry v území
SC 1.3 Zvýšení připravenosti k řešení a řízení rizik a katastrof	x	Vzhledem k nízké míře potřeby aktivit na území MAS Lužnice (absorpční kapacita) nebudou aktivity podporovány
SC 2.1 Zvýšení kvality dostupnosti a služeb vedoucích k sociální inkluzi	Opatření 2 Infrastruktura pro sociální začleňování	
SC 2.2 Vznik nových a rozvoj existujících podnikatelských aktivit v oblasti sociálního podnikání	x	Vzhledem k nízké míře potřeby aktivit na území MAS Lužnice (absorpční kapacita) nebudou aktivity podporovány
SC 2.3 Rozvoj infrastruktury pro poskytování zdravotních služeb a péče o zdraví	x	Na území MAS Lužnice nejsou evidovány subjekty z cílové skupiny
SC 2.4 Zvýšení kvality a dostupnosti infrastruktury pro vzdělávání a celoživotní učení	Opatření 3 Infrastruktura pro vzdělávání	Nebude podporována aktivita infrastruktura škol a školských zařízení pro střední a vyšší odborné vzdělávání z důvodu absence subjektů cílové skupiny
SC 3.1 Zefektivnění prezentace, posílení ochrany a rozvoje kulturního dědictví	Opatření 4 Rozvoj knihoven	Nebude podporována aktivita Revitalizace souboru vybraných památek z důvodu absence národních kulturních památek a památek světového dědictví UNESCO na území MAS Lužnice
SC 3.3 Podpora pořizování a uplatňování dokumentů územního rozvoje	x	Vzhledem k nízké míře potřeby aktivit na území MAS Lužnice (absorpční kapacita) nebudou aktivity podporovány

Zdroj: vlastní zpracování

Návaznost Opatření PR IROP na klíčové oblasti, strategické, specifické cíle a opatření SCLLD MAS Lužnice uvádí následující tabulka.

Tabulka č. 43 Vazba Opatření PR IROP na klíčové oblasti, strategické, specifické cíle a opatření SCLLD MAS Lužnice

Klíčová oblast infrastruktura a Životní prostředí	Opatření 1 Podpora bezpečné a ekologické dopravy
<i>Strategický cíl - Rozvoj infrastruktury v regionu</i>	
Specifický cíl - Zajištění bezpečné a ekologické dopravy	
Bezpečnost a ekologie v dopravě	
Klíčová oblast sociální, vzdělávání a volný čas	Opatření 2 Infrastruktura pro sociální začleňování
<i>Strategický cíl - Rozvoj sociální oblasti, vzdělávání a péče o děti</i>	
Specifický cíl - Rozvoj sociální oblasti	
Budování a rekonstrukce objektů pro sociální služby	
Klíčová oblast sociální, vzdělávání a volný čas	Opatření 3 Infrastruktura pro vzdělávání
<i>Strategický cíl - Rozvoj sociální oblasti, vzdělávání a péče o děti</i>	
Specifický cíl - Rozvoj vzdělávání	
Modernizace objektů a vybavení škol a školských zařízení	
Klíčová oblast sociální, vzdělávání a volný čas	Opatření 4 Rozvoj knihoven
<i>Strategický cíl - Rozvoj sociální oblasti, vzdělávání a péče o děti</i>	
Specifický cíl - Rozvoj vzdělávání	
Podpora místních knihoven	

Zdroj: vlastní zpracování

Opatření 1. Podpora bezpečné a ekologické dopravy

Specifický cíl strategie:	Zajištění bezpečné a ekologické dopravy			
Název opatření:	1. Podpora bezpečné a ekologické dopravy			
Vazba na specifický cíl IROP:	1.2 Zvýšení podílu udržitelných forem dopravy			
Popis opatření:	<p>Opatření chce dosáhnout zvýšení podílu udržitelné dopravy na dopravních výkonech. Jedna z možností podpory veřejné dopravy je usnadnění přestupu z individuálních forem dopravy na veřejnou hromadnou dopravu prostřednictvím budování a modernizace přestupních terminálů, parkovišť a míst pro uschování jízdních kol. V regionu prakticky chybí cyklostezky a cyklotrasy jsou ve špatném stavu. Přitom cyklo doprava má v regionu dobrý potenciál s významnými pozitivními ekonomickými i sociálními dopady. Významným sociálním problémem je i značná bariérovost komunikací a nedostatečné zajištění jejich bezpečnosti.</p>			
Typy projektů:	<ul style="list-style-type: none"> • Výstavba a modernizace přestupních terminálů, souvisejících záchytných parkovišť v přímé návaznosti na veřejnou hromadnou dopravu včetně dalšího zázemí, vybavení stávajících zastávek a terminálů bezbariérovým přístupem, výstavba návazných systémů Bike and Ride (prostor pro bezpečné uschování kola s možností přestupu na VHD). Součástí projektu může být doplňkově zeleň v okolí přestupních terminálů. • Zvyšování bezpečnosti železniční, silniční, cyklistické a pěší dopravy (např. bezbariérový přístup, zvuková a jiná signalizace pro nevidomé - přizpůsobení komunikací pro nemotorovou dopravu osobám s omezenou pohyblivostí nebo orientací). • Výstavba a modernizace cyklostezek v podobě stavebně upravených a dopravním značením vymezených komunikací, na kterých je vyloučená automobilová doprava, včetně doprovodné infrastruktury a zeleně. • Výstavba a modernizace cyklotras se zaměřením na podporu integrovaných řešení, např. cyklistické pruhy na komunikacích nebo víceúčelové pruhy, včetně doprovodné infrastruktury a zeleně. 			
Příjemci podpory:	<ul style="list-style-type: none"> • obce • dobrovolné svazky obcí • organizace zřizované nebo zakládáné obcemi • organizace zřizované dobrovolnými svazky obcí 			
Minimální a maximální výše:	Minimální a maximální výše celkových způsobilých výdajů bude stanovena v konkrétní výzvě MAS v souladu s platnými podmínkami ŘO.			
Principy preferenčních kritérií:	Preferenční kritéria budou stanovené až v konkrétní výzvě MAS.			
	Indikátor výsledku			
	Kód NČI2014+	název indikátoru	výchozí hodnota	cílová hodnota
	7 63 10	Podíl cyklistiky na přepravních výkonech (%)	7	10

	Hodnoty indikátoru vychází z podkladu IROP		
	Indikátor výstupu		
	Kód NČI2014+	název indikátoru	výchozí hodnota cílová hodnota
	7 52 01	Počet nových nebo rekonstruovaných přestupních terminálů ve veřejné dopravě (terminály)	0 3
	7 50 01	Počet realizací vedoucích ke zvýšení bezpečnosti v dopravě (realizace)	0 5
7 62 00	Délka rekonstruovaných cyklostezek a cyklotras (km)	0 10	
Hodnoty indikátorů vychází z reálné potřeby území a jeho absorpční kapacity.			

Opatření 2. Infrastruktura pro sociální začleňování

Specifický cíl strategie:	Rozvoj sociální oblasti			
Název opatření:	2. Infrastruktura pro sociální začleňování			
Vazba na specifický cíl IROP:	2.1: Zvýšení kvality a dostupnosti služeb vedoucí k sociální inkluzi			
Popis opatření:	Opatření zajistí podporu sociálního začleňování osob ohrožených sociálním vyloučením prostřednictvím podpory budování a rekonstrukce zázemí pro sociální služby, budováním polyfunkčních komunitních center a zlepšení nabídky sociálního bydlení v regionu.			
Typy projektů:	<ul style="list-style-type: none"> • Zřizování či rekonstrukce nových či stávajících zařízení pro poskytování komunitní péče. Součástí projektu může být rozšíření či zřízení sociálně terapeutické dílny. • Nákup objektů, zařízení a vybavení a stavební úpravy zázemí pro terénní a ambulantní služby, vybavení zařízení, které umožňuje práci v obtížně dostupných lokalitách (automobil, mobilní tiskárna, notebook), včetně vybudování zázemí pro hygienický servis. • Podpora pobytových sociálních služeb. • Stavby, stavební úpravy, pořízení vybavení a případné související úpravy venkovního prostranství (zeleň, parková úprava) za účelem vytvoření prostoru pro setkávání členů komunit ohrožených sociálním vyloučením – komunitních center. • Nákup, výstavba nebo rekonstrukce objektů pro sociální bydlení. 			
Příjemci podpory:	<ul style="list-style-type: none"> • obce • dobrovolné svazky obcí • organizace zřizované nebo zakládané obcemi • organizace zřizované dobrovolnými svazky obcí • nestátní neziskové organizace • církve • církevní organizace 			
Minimální a maximální výše:	Minimální a maximální výše celkových způsobilých výdajů bude stanovena v konkrétní výzvě MAS v souladu s platnými podmínkami ŘO.			
Principy preferenčních kritérií:	Preferenční kritéria budou stanovené až v konkrétní výzvě MAS.			
	Indikátor výsledku			
	Kód NČI2014+	název indikátoru	výchozí hodnota	cílová hodnota
	6 75 10	Kapacita služeb a sociální práce (klienti)	893	900
	5 53 10	Nárůst kapacity sociálních bytů (lůžka)	96	106
	Hodnoty indikátorů vychází z reálné potřeby území a jeho absorpční kapacity.			
	Indikátor výstupu			
Kód NČI2014+	název indikátoru	výchozí hodnota	cílová hodnota	

	5 51 01	Počet podpořených polyfunkčních komunitních center	0	4
	5 53 01	Počet podpořených bytů pro sociální bydlení	0	7
	Hodnoty indikátorů vychází z reálné potřeby území a jeho absorpční kapacity.			

Opatření 3. Infrastruktura pro vzdělávání

Specifický cíl strategie:	Rozvoj vzdělávání
Název opatření:	3. Infrastruktura pro vzdělávání
Vazba na specifický cíl IROP:	2.4: Zvýšení kvality a dostupnosti infrastruktury pro vzdělávání a celoživotní učení
Popis opatření:	Vzdělávání je jedním ze základních stavebních kamenů kvality lidských zdrojů v regionu. Proto velmi záleží na tom, jaké vzdělávací příležitosti region nabízí, v jakém prostředí se vzdělávání realizuje, jaká je motivace k učení a jak vzdělávací proces ovlivňuje rozvoj osobnosti žáka a jak ho vybavuje pro osobní život a zaměstnání. V některých částech regionu jsou nedostatečné kapacity předškolního a základního vzdělávání, chybí kapacity pro kvalitní výuku v odborných i přenositelných klíčových kompetencích a problematické je začleňování dětí se SVP.
Typy projektů:	<ul style="list-style-type: none"> • Stavby, stavební úpravy, pořízení vybavení za účelem zajištění dostatečné kapacity kvalitních a cenově dostupných zařízení péče o děti do 3 let, dětských skupin a mateřských škol a s nimi související úpravy venkovního prostranství (zeleň, herní prvky). • Stavební úpravy, pořízení vybavení za účelem zajištění dostupnosti kvalitního základního vzdělávání ve vazbě na nedostatek těchto kapacit. • Stavební úpravy, v odůvodněných případech stavby, pořízení vybavení pro zajištění rozvoje žáků v odborných i přenositelných klíčových kompetencích: v oblastech komunikace v cizích jazycích, v oblasti technických a řemeslných oborů, přírodních věd, a schopnosti práce s digitálními technologiemi. • Podpora sociální inkluze prostřednictvím stavebních úprav budov a učeben, školních poradenských pracovišť, pořízení vybavení a kompenzačních pomůcek a kompenzačního vybavení pro děti se SVP, nezbytných pro zajištění rovného přístupu ke vzdělávání sociálně vyloučeným osobám. • Rozvoj vnitřní konektivity v prostorách škol a školských zařízení a připojení k internetu. • Stavební úpravy, pořízení vybavení pro vybudování a zkvalitnění kapacity pro účely dalšího vzdělávání ve vazbě na potřeby sladění nabídky a poptávky na regionálním trhu práce. • Stavební úpravy, pořízení vybavení pro zajištění rozvoje odborných i přenositelných klíčových kompetencí formou zájmového a neformálního vzdělávání: v oblastech komunikace v cizích jazycích, v oblasti technických a řemeslných oborů, přírodních věd, a schopnosti práce s digitálními technologiemi.
Příjemci podpory:	<ul style="list-style-type: none"> • obce • organizace zřizované nebo zakládáné obcemi • zařízení péče o děti do 3 let • školy a školská zařízení v oblasti předškolního a základního vzdělávání • další subjekty podílející se na realizaci vzdělávacích aktivit
Minimální a	Minimální a maximální výše celkových způsobilých výdajů bude

maximální výše:	stanovena v konkrétní výzvě MAS v souladu s platnými podmínkami ŘO.			
Principy preferenčních kritérií:	Preferenční kritéria budou stanovené až v konkrétní výzvě MAS.			
	Indikátor výsledku			
	Kód NČI2014+	název indikátoru	výchozí hodnota	cílová hodnota
	5 00 30	Podíl osob předčasně opouštějících vzdělávací systém (%)	5,4	5
	5 00 20	Podíl tříletých dětí umístěných v předškolním zařízení (%)	77,3	90,5
	Hodnoty indikátoru vychází z podkladu IROP			
	Indikátor výstupu			
	Kód NČI2014+	název indikátoru	výchozí hodnota	cílová hodnota
	5 00 00	Počet podpořených vzdělávacích zařízení (zařízení)	0	7
	Hodnoty indikátorů vychází z reálné potřeby území a jeho absorpční kapacity.			

Opatření 4. Rozvoj knihoven

Specifický cíl strategie:	Rozvoj vzdělávání			
Název opatření:	4. Rozvoj knihoven			
Vazba na specifický cíl IROP:	3.1: Zefektivnění prezentace, posílení ochrany a rozvoje kulturního dědictví			
Popis opatření:	<p>Knihovny jsou tradičně vnímány jako nástroj vzdělávání, informační činnosti, kulturního vývoje jednotlivců, duchovního rozvoje lidstva a základním předpokladem celoživotního vzdělávání. Veřejná knihovna je místním informačním centrem, které se zabývá zpřístupňováním všech druhů vědomostí a informací svým uživatelům. Vytváří a posiluje čtenářské návyky od raného dětství a poskytuje příležitosti pro osobní tvůrčí rozvoj a kreativitu dětí a mládeže. Aktivní podpora rozvoje veřejných knihoven je zásadním krokem k zachování určitého kulturního zázemí obce, neboť dobře vybavené knihovny mohou být přirozeným kulturním centrem společenského života a mohou se podílet ve spolupráci s místními spolky a školami na rozvoji obecné kultury obyvatel.</p>			
Typy projektů:	<ul style="list-style-type: none"> • Zefektivnění ochrany a využívání knihovnických fondů a jejich zpřístupnění. • zajištění vyšší bezpečnosti návštěvníků, • odstraňování přístupových bariér, • zabezpečení a osvětlení objektů • modernizace, popř. výstavba nezbytných objektů sociálního, technického a technologického zázemí 			
Příjemci podpory:	<ul style="list-style-type: none"> • obce • dobrovolné svazky obcí • organizace zřizované nebo zakladané obcemi • organizace zřizované dobrovolnými svazky obcí 			
Minimální a maximální výše:	Minimální a maximální výše celkových způsobilých výdajů bude stanovena v konkrétní výzvě MAS v souladu s platnými podmínkami ŘO.			
Principy preferenčních kritérií:	Preferenční kritéria budou stanovené až v konkrétní výzvě MAS.			
	Indikátor výsledku			
	Kód NČI2014+	název indikátoru	výchozí hodnota	cílová hodnota
	9 07 10	Podíl zpřístupněných a zefektivněných podsbírek a fondů (%)	14,4	28,7
	Hodnoty indikátoru vychází z podkladu IROP.			
	Indikátor výstupu			
	Kód NČI2014+	název indikátoru	výchozí hodnota	cílová hodnota
	9 07 03	Počet nově zpřístupněných a zefektivněných podsbírek a fondů (podsbírky/fondy)	0	5
Hodnoty indikátorů vychází z reálné potřeby území a jeho absorpční kapacity.				

3.1.12 Programový rámec OPZ

Níže uvedená tabulka č. 44 Provázanost podporovaných aktivit OPZ s PR OPZ SCLLD MAS Lužnice uvádí podporované aktivity OPZ a jejich návaznost na Opatření SCLLD MAS Lužnice a odůvodnění nezařazení některých aktivit OPZ do PR OPZ.

Tabulka č.44 Provázanost podporovaných aktivit OPZ s PR OPZ SCLLD MAS Lužnice

Podporovaná aktivita	Opatření SCLLD	Zdůvodnění nezařazení podporovaných aktivit OP Z do PR OP Z
<i>Sociální služby a sociální začleňování</i>		
A) Podpora poskytování vybraných sociálních služeb v souladu se zákonem č. 108/2006 Sb., s cílem sociálního začlenění a prevence sociálního vyloučení osob sociálně vyloučených či sociálním vyloučením ohrožených	Opatření 1.1. Podpora sociálních služeb, komunitní sociální práce a dalších činností v rámci sociálního začleňování	
B) Podpora komunitní sociální práce a komunitních center jako prostředků sociálního začleňování nebo prevence sociálního vyloučení		
C) Další programy a činnosti v rámci sociálního začleňování nad rámec/mimo režim zákona č. 108/2006 Sb.		
<i>Zaměstnanost</i>		
A) Zvyšování uplatnitelnosti osob ohrožených sociálním vyloučením nebo osob sociálně vyloučených ve společnosti a na trhu práce	x	S ohledem na výsledek socioekonomické analýzy území, ověření absorpční kapacity území a celkovou výši alokace v OP Z nebudou podporovány aktivity v oblasti Zaměstnanost
B) Bilanční a pracovní diagnostika, ergo diagnostika		
C) Rekvalifikace a další profesní vzdělávání		
D) Zprostředkování zaměstnání		
E) Podpora spolupráce lokálních partnerů na trhu práce		
F) Podpora vytváření nových pracovních míst		
G) Podpora umístění na uvolněná pracovní místa		
H) Podpora flexibilních forem zaměstnávání		

I) Propustné zaměstnávání		
J) Podpora zahájení podnikatelské činnosti		
K) Realizace nových či inovativních nástrojů aktivní politiky zaměstnanosti		
<i>Sociální podnikání</i>		
A) Vznik a rozvoj (rozšíření kapacity podniku) nových podnikatelských aktivit v oblasti sociálního podnikání - integrační sociální podnik	x	S ohledem na výsledek socioekonomické analýzy území, ověření absorpční kapacity území a celkovou výši alokace v PR Z nebudou podporovány aktivity v oblasti Sociální podnikání
B) Vznik a rozvoj (rozšíření kapacity podniku) nových podnikatelských aktivit v oblasti podnikání - enviromentální sociální podnik		
<i>Prorodinná opatření</i>		
A) Podpora zařízení, která doplní chybějící kapacitu stávajících institucionálních forem zařízení (typu školní družiny, kluby), s možností podpory příměstských táborů v době školních prázdnin	Opatření 2.1 Prorodinná opatření	
B) Podpora dětských skupin pro podniky i veřejnost	x	S ohledem na výsledek socioekonomické analýzy území, ověření absorpční kapacity území a celkovou výši alokace v PR Z nebudou podporovány dětské skupiny pro podniky i veřejnost a individuální péče o děti
C) Individuální péče o děti		

Zdroj: vlastní zpracování

Návaznost Opatření PR OPZ na klíčové oblasti, strategické, specifické cíle a opatření SCLLD MAS Lužnice uvádí následující tabulka.

Tabulka č. 45 Vazba Opatření PR OPZ na klíčové oblasti, strategické, specifické cíle a opatření SCLLD MAS Lužnice

Klíčová oblast sociální, vzdělávání a volný čas	<p>Opatření 1.1 Podpora sociálních služeb, komunitní sociální práce a dalších činností v rámci sociálního začleňování</p>
<i>Strategický cíl - Rozvoj sociální oblasti, vzdělávání a péče o děti</i>	
Specifický cíl - Rozvoj sociální oblasti	
Podpora sociálních služeb, komunitní sociální práce a dalších činností v rámci sociálního začleňování	
Klíčová oblast sociální, vzdělávání a volný čas	<p>Opatření 2.1 Prorodinná opatření</p>
<i>Strategický cíl - Rozvoj sociální oblasti, vzdělávání a péče o děti</i>	
Specifický cíl - Péče o děti a mládež	
Podpora školních družin, klubů, dětských kroužků oddílů a zájmové mimoškolní činnosti	

Zdroj: vlastní zpracování

Opatření 1.1 Podpora sociálních služeb, komunitní sociální práce a dalších činností v rámci sociálního začleňování

Specifický cíl SCLLD:	1. Rozvoj sociální oblasti
Opatření SCLLD:	1.1. Podpora sociálních služeb, komunitní sociální práce a dalších činností v rámci sociálního začleňování
Popis vazby opatření na specifický cíl 2.3.1 OPZ:	Opatření je plně v souladu se specifickým cílem 2.3.1 OPZ. Opatření se zaměřuje na aktivitu: Podpora sociálního začleňování osob sociálně vyloučených či sociálním vyloučením ohrožených prostřednictvím aktivit zaměřených na prevenci sociálního vyloučení osob, služeb poskytovaných terénní a ambulantní formou, podpora komunitní sociální práce.
Popis cíle opatření:	Cílem opatření je zlepšení dostupnosti a udržitelnosti kvalitních sociálních služeb, komunitních a doprovodných služeb které přispívají k sociálnímu začleňování a k prevenci sociálního vyloučení ve venkovských oblastech.
Popis provázanosti navrhovaných opatření, včetně provázanosti na ostatní operační programy:	Opatření vychází ze specifického cíle SCLLD Rozvoj sociální oblasti a jeho opatření Podpora sociálních služeb, komunitní sociální práce a dalších činností v rámci sociálního začleňování. Dále má úzkou vazbu na opatření Budování a rekonstrukce objektů pro sociální služby a Zlepšování informovanosti o sociálních a doprovodných službách. Opatření má přímo vazbu na specifický cíl IROP 2.1: Zvýšení kvality a dostupnosti služeb vedoucí k sociální inkluzi, který SCLLD řeší v rámci opatření IROP 2. Infrastruktura pro sociální začleňování.
Priorizace navrhovaných opatření:	Opatření financované z alokované částky. MAS pečlivě zvolila nejpřínosnější témata pro region. V nich je významný převis absorpční kapacity. V případě navýšení alokace bude podpořeno více projektů tohoto opatření. MAS nechce rozměňovat podporu dalšími opatřeními.
Časový harmonogram realizace opatření:	Opatření bude realizováno od 09/2016 do 2023 s ohledem na plnění stanovených cílů
Popis možných zaměření projektů:	<ul style="list-style-type: none"> • Podpora poskytování vybraných sociálních služeb v souladu se zákonem č. 108/2006 Sb., s cílem sociálního začleňování a prevence sociálního vyloučení osob sociálně vyloučených či sociálním vyloučením ohrožených; • Podpora komunitní sociální práce a komunitních center jako prostředků sociálního začleňování nebo prevence sociálního vyloučení • Další programy a činnosti v rámci sociálního začleňování nad rámec/mimo režim zákona č. 108/2006 Sb.
Podporované cílové skupiny:	<ul style="list-style-type: none"> • Osoby sociálně vyloučené a osoby sociálním vyloučením ohrožené • Osoby se zdravotním postižením (včetně osob s duševním onemocněním) • Osoby s kombinovanými diagnózami • Osoby žijící v sociálně vyloučených lokalitách • Národnostní menšiny • Imigranti a azylanti • Bezdomovci a osoby žijící v nevyhovujícím nebo nejistém ubytování

	<ul style="list-style-type: none"> • Oběti trestné činnosti • Osoby pečující o malé děti • Osoby pečující o jiné závislé osoby • Rodiče samoživitelé • Osoby dlouhodobě či opakovaně nezaměstnané • Osoby ohrožené předlužeností • Osoby ohrožené domácím násilím a závislostmi • Osoby v nebo po výkonu trestu • Osoby opouštějící institucionální zařízení • Ohrožené osoby do 18 let věku • Osoby ohrožené vícenásobnými riziky • Osoby ohrožené specifickými zdravotními riziky • Poskytovatelé a zadavatelé sociálních služeb, služeb pro rodiny a děti a dalších služeb na podporu sociálního začleňování • Místní samospráva • Sociální pracovníci • Pracovníci v sociálních a zdravotních službách • Neformální pečovatelé <p>Relevantní podporované cílové skupiny budou určeny v jednotlivých výzvách.</p>						
<p>Typy příjemců podpory:</p>	<ul style="list-style-type: none"> • poskytovatelé služeb, • obce a jimi zřizované organizace, • svazky obcí, • NNO, • zaměstnavatelé, • školy a školská zařízení, • výzkumné a vzdělávací instituce, • profesní organizace, • OSVČ, <p>Relevantní oprávnění žadatelé budou určeni v jednotlivých výzvách.</p>						
<p>Absorpční kapacita MAS:</p>	<p>Na území regionu působí 9 poskytovatelů sociálních služeb, kteří ale poskytují nenahraditelné služby obyvatelům. Dotace ze strany státu se každým rokem snižují minimálně o 10%, ale současně dochází ke zvyšování počtu lidí ohrožených sociálním vyloučením, ať už z důvodu celkového stárnutí populace, tak v důsledku zvyšujícího se zadlužování obyvatel. V roce 2016 se registruje nový poskytovatel. Mimo rámec zákona č. 108/2006 Sb. se snaží pomoci osobám ohroženým sociálním vyloučením stále více obcí. Absorpční kapacita území přesahuje možnosti programového rámce.</p>						
<p>Vliv opatření na naplňování horizontálních témat OPZ:</p>	<table border="1"> <tr> <td data-bbox="454 1664 933 1731">Rovné příležitosti a ochrana před diskriminací</td> <td data-bbox="933 1664 1406 1731">pozitivní</td> </tr> <tr> <td data-bbox="454 1731 933 1787">Rovnost žen a mužů</td> <td data-bbox="933 1731 1406 1787">pozitivní</td> </tr> <tr> <td data-bbox="454 1787 933 1832">Udržitelný rozvoj</td> <td data-bbox="933 1787 1406 1832">neutrální</td> </tr> </table>	Rovné příležitosti a ochrana před diskriminací	pozitivní	Rovnost žen a mužů	pozitivní	Udržitelný rozvoj	neutrální
Rovné příležitosti a ochrana před diskriminací	pozitivní						
Rovnost žen a mužů	pozitivní						
Udržitelný rozvoj	neutrální						
<p>Principy pro určení preferenčních kritérií:</p>	<p>Preferenční kritéria budou stanovena až v konkrétní výzvě MAS. Obecně budou použita preferenční kritéria OP pro hodnocení kvality projektu. Hodnocena bude míra potřeby, vliv na horizontální témata a soulad se SCLLD.</p>						

Opatření 2.1 Prorodinná opatření

Specifický cíl SCLLD:	2. Péče o děti a mládež
Opatření SCLLD:	2.1. Prorodinná opatření
Popis vazby opatření na specifický cíl 2.3.1 OPZ:	Opatření je plně v souladu se specifickým cílem 2.3.1 OPZ. Opatření se zaměřuje na aktivitu: Podpora prorodinných opatření obcí a dalších aktérů na místní úrovni.
Popis cíle opatření:	Cílem opatření je zlepšení dostupnosti kvalitních zařízení a služeb péče o děti za účelem zvýšení zaměstnanosti pečujících osob a usnadnění slučitelnosti pracovního a soukromého života. Kvalitní naplnění volného času dětí a mládeže současně výrazně přispívá k prevenci sociálně-patologických jevů a rizikového chování.
Popis provázanosti navrhovaných opatření, včetně provázanosti na ostatní operační programy:	Opatření vychází ze specifického cíle SCLLD Péče o děti a mládež a jeho opatření Podpora školních družin, klubů, dětských kroužků, oddílů a zájmové mimoškolní činnosti. Dále má úzkou vazbu na opatření Podpora mateřských a rodičovských center a Podpora příměstských táborů pro děti a mládež. Opatření má přímo vazbu na specifický cíl IROP 2.4: Zvýšení kvality a dostupnosti infrastruktury pro vzdělávání a celoživotní učení, který SCLLD řeší v rámci opatření IROP 3. Infrastruktura pro vzdělávání.
Priorizace navrhovaných opatření:	Opatření financované z alokované částky. MAS pečlivě zvolila nejpřírodnější témata pro region. V nich je významný převis absorpční kapacity. V případě navýšení alokace bude podpořeno více projektů tohoto opatření. MAS nechce rozměšňovat podporu dalšími opatřeními.
Časový harmonogram realizace opatření:	Opatření bude realizováno od 09/2016 do 2023 s ohledem na plnění stanovených cílů.
Popis možných zaměření projektů:	<ul style="list-style-type: none"> • Podpora zařízení, která doplní chybějící kapacitu stávajících institucionálních forem zařízení (typu školní družiny, kluby), s možností podpory příměstských táborů v době školních prázdnin.
Podporované cílové skupiny:	<ul style="list-style-type: none"> • zejména ženy ohrožené na trhu práce • rodiče s malými dětmi • osoby pečující o jiné závislé osoby Relevantní oprávnění žadatelé budou určeni v jednotlivých výzvách.
Typy příjemců podpory:	<ul style="list-style-type: none"> • obce a jimi zřizované organizace, • svazky obcí, • NNO, • zaměstnavatelé, • školy a školská zařízení, • výzkumné a vzdělávací instituce, • Obchodní korporace (veřejná obchodní společnost, komanditní společnost, společnost s ručením omezeným, akciová společnost, evropská společnost, evropské hospodářské zájmové sdružení, družstva - družstvo, sociální družstvo, evropská družstevní společnost), • OSVČ. Relevantní oprávnění žadatelé budou určeni v jednotlivých výzvách.
Absorpční kapacita	V některých obcích regionu není dostatečná kapacita stávajících

MAS:	institucionálních forem péče o děti. Významným problémem je pak nedostatečná nabídka příměstských táborů v době školních prázdnin. Absorpční kapacita území přesahuje možnosti programového rámce.	
Vliv opatření na naplňování horizontálních témat OPZ:	Rovné příležitosti a ochrana před diskriminací	pozitivní
	Rovnost žen a mužů	pozitivní
	Udržitelný rozvoj	neutrální
Principy pro určení preferenčních kritérií:	Preferenční kritéria budou stanovena až v konkrétní výzvě MAS. Obecně budou použita preferenční kritéria OP pro hodnocení kvality projektu. Hodnocena bude míra potřeby, vliv na horizontální témata a soulad se SCLLD.	

Popis integrovaného přístupu napříč programovými rámci

	1. Investice do zemědělské činnosti	2. Investice do lesní infrastruktury	3. Investice do nezemědělské činnosti	4. Investice do protipovodňových opatření v lesích	5. Investice na posílení rekreační funkce lesa	6. Investice do lesnických technologií	7. Investice do spolupráce	8. Projekty spolupráce MAS	1. Podpora bezpečné a ekologické dopravy	2. Infrastruktura a pro sociální začleňování	3. Infrastruktura pro vzdělávání	4. Rozvoj knihoven	1. Podpora soc. služeb, kom. soc. práce a dalších činností v rámci soc. začleňování	2. Prorodinná opatření
1. Investice do zemědělské činnosti		XX	XX	X	X	X	XXX	X	X	X	X	X	XX	XX
2. Investice do lesní infrastruktury	XX		X	XXX	XX	XX	X	X	XX	X	X	X	X	X
3. Investice do nezemědělské činnosti	XX	X		X	XXX	XX	X	XXX	X	X	X	X	XX	XX
4. Investice do protipovodňových opatření v lesích	X	XXX	X		XX	XX	X	X	X	X	X	X	X	X
5. Investice na posílení rekreační funkce lesa	X	XX	XXX	XX		X	X	XXX	X	XX	XX	X	X	XXX
6. Investice do lesnických technologií	X	XX	XX	XX	X		X	X	X	X	X	X	X	X
7. Investice do spolupráce	XXX	X	X	X	X	X		XXX	X	X	X	X	X	X
8. Projekty spolupráce MAS	X	X	XXX	X	XXX	X	XXX		X	X	X	X	X	X
1. Podpora bezpečné a ekologické dopravy	X	XX	X	X	X	X	X	X		XX	XX	X	XX	XX
2. Infrastruktura pro sociální začleňování	X	X	X	X	XX	X	X	X	XX		X	X	XXX	X
3. Infrastruktura pro vzdělávání	X	X	X	X	XX	X	X	X	XX	X		XXX	X	XXX
4. Rozvoj knihoven	X	X	X	X	X	X	X	X	X	X	XXX		XX	XX
1. Podpora soc. služeb, kom. soc. práce a dalších činností v rámci soc. začleňování	XX	X	XX	X	X	X	X	X	XX	XXX	X	XX		XX
2. Prorodinná opatření	XX	X	XX	X	XXX	X	X	X	XX	X	XXX	XX	XX	

xxx – silná integrační vazba xx – integrační vazba x – bez výrazného integračního propojení

Vazba na horizontální témata

Základními horizontálními tématy stanovenými Evropskou komisí pro všechny ESI fondy na období 2014-2020 jsou problematika podpory rovnosti mužů a žen, nediskriminace a udržitelný rozvoj. Horizontální témata se prolínají všemi opatřeními strategie a programovými rámci SCLLD. MAS Lužnice obecně při své činnosti i při tvorbě SCLLD respektuje principy horizontálních témat.

Rovnost mužů a žen a nediskriminace

Princip rovných příležitostí znamená potírání diskriminace na základě pohlaví, rasy, etnického původu, náboženského vyznání, zdravotního postižení, věku či sexuální orientace. Téma rovných příležitostí se vztahuje i na další znevýhodněné skupiny, jako jsou migranti, dlouhodobě nezaměstnaní, osoby s nízkou kvalitací, osoby z obtížně dopravně dostupných oblastí, drogově závislí, propuštění vězni, absolventi škol, tj. souhrnně skupiny ohrožené sociální exkluzí. Rovné příležitosti je nutné zohledňovat v každém projektu – od zaměstnávání pracovníků (dle pohlaví, rasy, etnického původu, zdravotního postižení), po přínosy projektu (pozitivní dopad: např. zohlednění potřeb postižených osob, rodin s dětmi, seniorů). Rovné příležitosti je nutné zohledňovat zejména tam, kde hrozí nebezpečí, že by realizace projektu či aktivity s ním spojené mohly mít negativní dopad na některou skupinu.

Celá strategie MAS Lužnice je koncipována tak, aby měla pozitivní dopady na rovné příležitosti a nediskriminaci. Žádné z opatření a aktivit nemá negativní dopady na rovné příležitosti a nediskriminaci. Prostřednictvím hodnotících kritérií budou preferovány projekty s pozitivním dopadem na horizontální témata. Posouzení vazeb na horizontální témata bude jedním z kritérií přijatelnosti hodnocených projektů. V případě, že by u hodnocené Žádosti o dotaci byl identifikován negativní dopad na rovné příležitosti a rovnost žen a mužů, nemůže takový projekt získat finanční podporu.

Udržitelný rozvoj

Udržitelný rozvoj je způsob rozvoje lidské společnosti, který uvádí v soulad hospodářský a společenský pokrok s plnohodnotným zachováním životního prostředí. Mezi hlavní cíle udržitelného rozvoje patří zachování životního prostředí budoucím generacím v co nejméně pozměněné podobě. Je postavený třech pilířích:

1. Ekonomickém (udržení stabilního ekonomického růstu a zaměstnanosti)
2. Sociálním (sociální rozvoj respektující potřeby všech)
3. Environmentálním (účinná ochrana životního prostředí a šetrné využívání přírodních zdrojů)

Navržená opatření SCLLD a podpořené projekty z nich vycházející povedou k pozitivnímu a vyváženému rozvoji ve všech třech pilířích udržitelného rozvoje. Žádný z projektů realizovaných v rámci strategie nebude mít negativní dopad na udržitelný rozvoj. Jednotlivé klíčové oblasti strategické části SCLLD mají k udržitelnému rozvoji následující vazby:

Klíčová oblast podnikání a cestovní ruch

Má silnou vazbu na ekonomický pilíř. V oblasti zaměstnanosti pak úzce souvisí se sociálním pilířem. Potenciálně může mít negativní vliv na environmentální pilíř. Navržené aktivity však musí respektovat ochranu životního prostředí. Při hodnocení budou zvýhodněny projekty snižující environmentální zátěž podnikání a cestovního ruchu.

Klíčová oblast zemědělství a lesnictví

Má silnou vazbu na ekonomický pilíř. V oblasti zaměstnanosti pak úzce souvisí se sociálním pilířem. Potenciálně může mít negativní vliv na environmentální pilíř. Navržené aktivity však musí respektovat ochranu životního prostředí. Při hodnocení budou zvýhodněny projekty snižující environmentální zátěž zemědělství a lesnictví.

Klíčová oblast infrastruktura a životní prostředí

Má silnou vazbu na environmentální pilíř, v infrastrukturní části pak na ekonomický a sociální pilíř. Rozvoj infrastruktury může negativně ovlivňovat stav životního prostředí. Při stanovování klíčových oblastí došlo proto k integraci těchto dvou oblastí do jedné, aby byly minimalizovány negativní vlivy. Bude podporován rozvoj takové infrastruktury, která životní prostředí nenarušuje, ale naopak pomáhá v jeho ochraně.

Klíčová oblast sociální, vzdělávání a volný čas

Má silnou vazbu na sociální pilíř. Je třeba využít vzdělávání, komunitní život a volnočasové aktivity k rozvoji environmentálního citění.

Vliv jednotlivých opatření SCLLD MAS Lužnice na horizontální témata shrnují níže uvedené tabulky.

Klíčová oblast podnikání a cestovní ruch

	Rovnost mužů a žen	Nediskriminace	Udržitelný rozvoj
Rozvoj podnikatelských aktivit v regionu			
Rozvoj poradenské činnosti k podpoře podnikání	pozitivní	pozitivní	pozitivní
Zlepšení propagace místních podnikatelů	neutrální	neutrální	pozitivní
Rozvoj malých a středních podniků	neutrální	neutrální	pozitivní
Rozvoj cestovního ruchu			
Zlepšení komplexní nabídky pro turisty	neutrální	neutrální	pozitivní
Zvýšení návštěvnosti mikroregionu	neutrální	neutrální	pozitivní

Klíčová oblast zemědělství a lesnictví

	Rovnost mužů a žen	Nediskriminace	Udržitelný rozvoj
Rozvoj zemědělské činnosti			
Rozvoj technického potenciálu a podpora inovačních procesů	neutrální	neutrální	pozitivní
Rozvoj vzdělávání a poradenství	pozitivní	pozitivní	pozitivní
Rozvoj agroturistiky	neutrální	neutrální	pozitivní
Podpora spolupráce zemědělců, zpracování a odbytu zemědělské produkce	neutrální	neutrální	pozitivní
Údržba krajiny	neutrální	neutrální	pozitivní
Rozvoj lesnictví			
Vytvořit silné lesnické odvětví a modernizovat lesnické podniky	neutrální	neutrální	pozitivní
Ochrana životního prostředí	neutrální	neutrální	pozitivní

Klíčová oblast infrastruktura a životní prostředí

	Rovnost mužů a žen	Nediskriminace	Udržitelný rozvoj
Rozvoj infrastruktury v regionu			
Zajištění bezpečné a ekologické dopravy	neutrální	pozitivní	pozitivní

Modernizace vodovodů a kanalizací	pozitivní	pozitivní	pozitivní
Rozvoj dopravní obslužnosti	pozitivní	pozitivní	pozitivní
Zlepšování stavu veřejných budov a prostranství	neutrální	pozitivní	pozitivní
Podpora bydlení	pozitivní	pozitivní	pozitivní
Zlepšování stavu životního prostředí			
Ochrana krajiny a zlepšování vzhledu obcí	neutrální	neutrální	pozitivní
Energetické úspory a ochrana ovzduší	neutrální	neutrální	pozitivní
Šetrné nakládání s odpady	neutrální	neutrální	pozitivní

Klíčová oblast sociální, vzdělávání a volný čas

	Rovnost mužů a žen	Nediskriminace	Udržitelný rozvoj
Rozvoj kultury, sportu, a trávení volného času			
Rozvoj místní kultury	pozitivní	pozitivní	pozitivní
Rozvoj sportu	pozitivní	pozitivní	pozitivní
Rozvoj spolkové činnosti	pozitivní	pozitivní	pozitivní
Rozvoj sociální oblasti, vzdělávání a péče o děti			
Péče o děti a mládež	pozitivní	pozitivní	pozitivní
Rozvoj vzdělávání	pozitivní	pozitivní	pozitivní
Rozvoj sociální oblasti	pozitivní	pozitivní	pozitivní

4 Implementační část

Implementační část MAS Lužnice z. s. je nedílnou součástí Strategie komunitně vedeného místního rozvoje.

Popis řízení

MAS Lužnice z. s. ve zpracované Strategii komunitně vedeného místního rozvoje území MAS stanovuje cíle do budoucna, do roku 2023. Těchto cílů bude dosahováno realizací projektů financovaných prostřednictvím dotačních zdrojů, ale i z jiných finančních zdrojů nebo i nefinančně. Organizačně zajišťuje kontrolu naplňování strategie vedoucí zaměstnanec pro realizaci SCLLD. Věcné naplňování strategie je zodpovědností celé MAS.

Implementace Strategie komunitně vedeného místního rozvoje vychází z faktu že nositelem strategie (CLLD) je MAS Lužnice, z. s., která je povinna dodržovat a plnit povinnosti vyplývající z Metodiky pro standardizaci místních akčních skupin v programovém období 2014 – 2020, schválené usnesením vlády ČR ze dne 21. 5. 2014 č. 368 (dále též „Metodika standardizace MAS“).

Tyto povinnosti tvoří základní nepřekročitelný rámec, který prostupuje celým procesem implementace CLLD bez ohledu na to na jaká věcná témata strategie řeší a k jakým cílům směřuje.

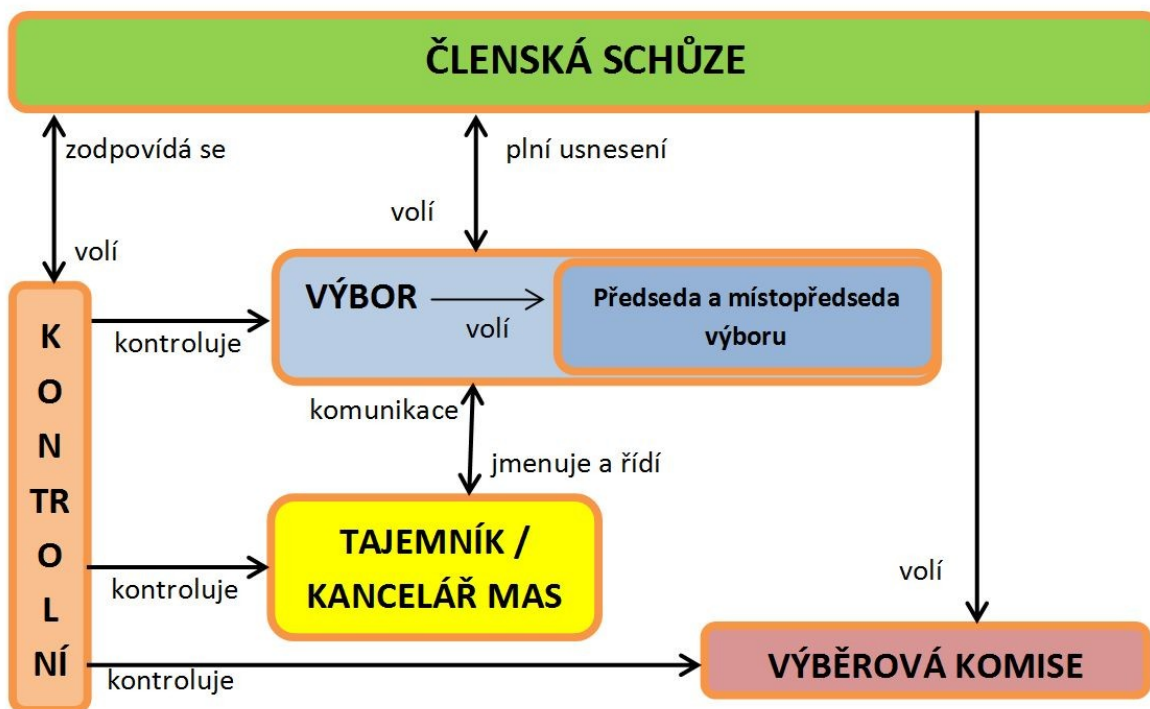
Povinnosti vyplývající z Metodiky standardizace MAS jsou následující:

1. MAS je povinna plnit podmínky vyplývající z kapitoly 3.3 Standardy pro přijatelnost MAS (s výjimkou podmínky 3.3.5.3.) Metodiky standardizace MAS a to od vydání „Osvědčení o splnění standardů MAS“ po celé programové období 2014 – 2020.
2. Místní akční skupina nesmí přijímat odměny, dary či jinak definované příjmy za poradenství, zpracování či administraci projektů, které jsou následně administrovány příslušnou MAS.
3. Místní akční skupina je povinna evidovat finanční a věcné dary v hodnotě nad 1 000 Kč. Veškeré dary mohou být přijímány pouze za konkrétním účelem, který musí být v darovací smlouvě specifikován. Seznam dárců a přijatých darů týkajících se SCLLD zveřejňuje MAS ve výroční zprávě o činnosti a hospodaření MAS.
4. Místní akční skupina zveřejňuje zápisy z jednání povinných orgánů.
5. Místní akční skupina zveřejňuje aktuální přehled pracovních skupin včetně jejich statutu, seznamu členů, zápisů z jednání nebo zpráv o jejich činnosti a kontaktních osobách.
6. Místní akční skupina minimálně jednou za rok informuje veřejnost o plnění SCLLD.

7. Konzultace v souvislosti s implementací SCLLD jsou kanceláří místní akční skupiny poskytovány zdarma.
8. Při rozhodování o výběru projektů náleží nejméně 50 % hlasů partnerům, kteří nejsou veřejnými orgány.
9. Změna územní působnosti místní akční skupiny je možná pouze v rámci střednědobého hodnocení SCLLD.

Organizační struktura

MAS Lužnice je spolkem občanů, neziskových organizací, soukromé podnikatelské sféry a veřejného sektoru. Organizační struktura MAS je přesně zakotvena ve stanovách a vychází z předpokladů kritérií standardizace místních akčních skupin a implementace metody LEADER v programovém období 2014 – 2020.



Orgány spolku jsou:

- a) Členská schůze (nejvyšší orgán)
- b) Výbor (rozhodovací a statutární orgán)
- c) Výběrová komise (výběrový orgán)
- d) Kontrolní komise (kontrolní orgán)
- e) Tajemník (administrativní činnost)

Nejvyšším orgánem MAS je Členská schůze, kterou tvoří všichni členové spolku, přičemž veřejný sektor ani žádná ze zájmových skupin nepředstavuje více než 49 % hlasovacích práv.



Rozhodovacím a statutárním orgánem je Výbor sestávající ze 7 členů MAS, kteří jsou voleni Členskou schůzí na dobu čtyř let.

Výběrovým orgánem je Výběrová komise spolku, která má 13 členů a tito jsou voleni Členskou schůzí na dobu 1 roku.

Kontrolní komise je kontrolním orgánem spolku, má 3 členy, kteří jsou voleni Členskou schůzí na dobu 4 let.

Tajemník je jmenován a řízen Výborem a úzce spolupracuje s předsedou a místopředsedou MAS. Chod místní akční skupiny je organizačně zajišťován prostřednictvím kanceláře MAS a Tajemníka, který je zodpovědný za praktický výkon rozhodnutí MAS a sběr dat pro jednání rozhodovacích orgánů MAS.

Kompetence a odpovědnost orgánů MAS

Rozhodovací struktura vychází z předpokladů Metodiky pro standardizaci místních akčních skupin v programovém období 2014-2020 (dále jen Kritéria přijatelnosti MAS).

Členská schůze je základem MAS Lužnice a je složena ze všech členů spolku, tedy ze zástupců obcí, podnikatelských subjektů a nestátních neziskových subjektů. Členskou schůzí svolává Výbor dle potřeby, minimálně však jednou ročně. Výbor svolá Členskou schůzi vždy, když o to požádá nejméně 1/3 členů spolku.

Do působnosti Členské schůze spadá zejména:

- a) Schvaluje jednací řád,
- b) přijímá základní programové dokumenty Spolku a kontroluje jejich plnění,
- c) schvaluje plán činnosti Spolku na nadcházející období,
- d) schvaluje výroční zprávu o činnosti a hospodaření Spolku a zprávu kontrolní komise,
- e) schvaluje roční rozpočet a roční účetní uzávěrku Spolku, rozhoduje o použití volných finančních prostředků,
- f) ze svých členů volí a odvolává Výbor a Kontrolní komisi
- g) volí a odvolává Výběrovou komisi,
- h) určuje způsob volby a odvolávání členů povinných orgánů Spolku, určuje počet členů povinných orgánů, jejich působnosti a pravomoci a způsob jednání,
- i) na základě návrhu Výboru rozhoduje o rozdělení prostředků na realizaci rozvojové strategie Spolku,
- j) zodpovídá za distribuci veřejných prostředků,
- k) schvaluje SCLLD a zodpovídá za provádění SCLLD na území MAS Lužnice,
- l) schvaluje výběrová kritéria, způsob hodnocení a výběru projektů
- m) rozhoduje o změně stanov Spolku,
- n) rozhoduje o dobrovolném rozpuštění nebo sloučení s jiným Spolkem,
- o) rozhoduje o majetkovém vypořádání v případě splynutí, sloučení, rozdělení nebo zrušení Spolku,
- p) rozhoduje o účasti Spolku v jiných profesních či zájmových organizacích a volí do nich své zástupce,
- q) stanovuje výši, způsob a termín úhrady členských příspěvků.

Výbor je statutárním a řídicím orgánem spolku, který za svou činnost odpovídá Členské schůzi. Výbor řídí činnost spolku v období mezi zasedáními Členské schůze. Výbor svolává předseda, nejméně dvakrát ročně.

Do působnosti Výboru spadá zejména:

- a) Podávání informací o činnosti Spolku členům a veřejnosti,
- b) zajištění vedení účetnictví Spolku, evidence a archivace veškerých písemností Spolku,
- c) svolávání Členské schůze Spolku, věcné, organizační a administrativní zajištění jeho průběhu,
- d) sestavování návrhu rozpočtu a návrhu roční účetní uzávěrky Spolku,
- e) zpracovávání zpráv o činnosti Spolku,
- f) zřizování komisí, popř. jiných pracovních a iniciativních skupin,
- g) organizace prací v případě splynutí, sloučení, rozdělení nebo zrušení Spolku,
- h) výklad stanov Spolku,
- i) rozhodování o přijetí nového člena,
- j) rozhodování o vyloučení člena,
- k) volba a odvolávání předsedy a místopředsedy ze svých členů,
- l) jmenování a odvolávání tajemníka,
- m) plnění usnesení Členské schůze,
- n) výběr projektů k realizaci a stanovení výše alokace na projekty, jež budou podpořeny v rámci rozvojové strategie MAS Lužnice, na základě návrhu Výběrové komise,
- o) koordinace činností při realizaci rozvojové strategie Spolku, jednotlivých projektů a aktivit Spolku,
- p) sledování a vyhodnocování realizace rozvojové strategie Spolku, jednotlivých projektů a aktivit Spolku,
- q) realizace spolupráce s tuzemskými i zahraničními subjekty,
- r) rozhodování o nákupu, využití a prodeji majetku; u majetku podléhajícímu zápisu do katastru nemovitostí nebo jiné podobné evidence iniciace těchto zápisů,
- s) schvaluje uzavření a ukončení pracovněprávního vztahu s vedoucím zaměstnancem pro realizaci SCLLD,
- t) schvaluje výzvy k podávání žádostí.

Předseda Výboru zastupuje spolek navenek a jedná jménem spolku ve všech věcech vůči třetím osobám. Předseda svolává a řídí zasedání Výboru. V případě nepřítomnosti předsedy pak jeho funkci vykonává místopředseda na základě písemného pověření.

Výběrová komise je výběrovým orgánem spolku. Výběrová komise volí předsedu z řad svých členů. Předseda svolává a řídí její zasedání. Do její kompetence spadá zejména předvýběr projektů předložených žadateli a výběr projektů na základě objektivních kritérií – navrhuje jejich pořadí podle přínosu těchto operací k plnění záměrů a cílů SCLLD.

Kontrolní komise je kontrolním orgánem spolku. Členové kontrolního orgánu musí být voleni ze členů spolku. Kontrolní orgán volí předsedu z řad svých členů. Předseda svolává a řídí jeho zasedání. Nejméně jedenkrát ročně podává zprávu Členské schůzi o výsledcích své kontrolní činnosti.



Do její kompetence spadá zejména:

- a) Sledování a kontrola veškeré činnosti Spolku zejména s důrazem na soulad se zákony, s platnými pravidly, se standardy a se SCLLD, na hospodaření, účelné vynakládání prostředků a ochrany majetku ve vlastnictví Spolku,
- b) kontrola metodiky způsobu výběru projektů a její dodržování, včetně vyřizování odvolání žadatelů proti výběru.
- c) předkládání zpráv o kontrole Členské schůzi, a to minimálně jedenkrát ročně,
- d) projednávání stížností členů,
- e) projednávání výroční zprávy o činnosti a hospodaření Spolku
- f) provádí monitoring a hodnocení SCLLD.

Kancelář MAS Lužnice z.s. se nachází v obci Sudoměřice u Bechyně v sídle MAS.

Adresa kanceláře: Obecní úřad Sudoměřice u Bechyně č. p. 105, 391 72
Kontakt: Ing. Lucie Dědičová, vedoucí zaměstnanec pro realizaci SCLLD
E-mail: mas.luznice@sudomerice.cz
Web: www.masluznice.bechynsko.cz
Konzultační hodiny jsou poskytovány na základě telefonické dohody.

Členy spolku MAS Lužnice tvoří subjekty, které zastupují veřejné a soukromé místní socioekonomické zájmy (subjekty veřejného, soukromého a nestátního neziskového sektoru). Členem spolku však může být pouze fyzická nebo právnická osoba, která má trvalé bydliště, sídlo, místo podnikání, provozovnu (případně jiným prokazatelným způsobem působí) na území působnosti spolku (území působnosti MAS). Členství ve spolku je dobrovolné a vzniká přistoupením ke stanovám spolku zájemcem o členství a následným schválením členství Členskou schůzí.

Členství ve spolku zaniká:

- a) Vystoupením člena oznámeným písemně Výboru,
- b) úmrtím či zánikem právní subjektivity člena,
- c) zrušením členství rozhodnutím Výboru při hrubém nebo opětovném porušení stanov nebo pokud člen jedná proti zájmům Spolku,
- d) zrušením Spolku.

Spolek vede seznam členů. Seznam je veden v elektronické i listinné podobě. Zápis, změnu nebo výmaz v seznamu provádí Výbor.

Popis postupů pro vyhlásování výzev MAS, hodnocení a výběr projektů

MAS Lužnice bude vypisovat výzvy v souladu s harmonogramem výzev MAS Lužnice a v návaznosti na otevření specifických výzev na předkládání žádostí o podporu v rámci CLLD ze strany Řídících orgánů jednotlivých programových rámců.

Administrativní proces od přípravy výzvy po realizaci projektů bude realizován v úzké kooperaci kanceláře MAS a orgánů MAS. Administrativní postupy se mohou lišit v závislosti dle příslušného operačního programu. Z tohoto důvodu jsou níže popsány obecné principy vyhlásování výzev a hodnocení a výběru projektů. Podrobné vymezení administrace výzev a

projektů včetně termínů a lhůt bude obsahem interních směrnic, které nastaví specifika administrativních postupů pro každý operační program zvlášť.

4.1.1 Příprava, vyhlášení výzvy a příjem žádostí v rámci SCLLD

Plán výzev MAS Lužnice

- Po otevření výzev ŘO IROP a SZIF pro komunitně vedený místní rozvoj a schválení SCLLD MAS Lužnice bude aktualizován harmonogram výzev na období 2016–2023, který bude vycházet ze schválené SCLLD MAS Lužnice.
- Aktualizovaný harmonogram výzev bude uveřejněn na webových stránkách MAS Lužnice, informace o jeho aktualizaci bude rozeslána členům MAS, obcím území MAS a registrovaným odběratelům aktualit MAS.

Výzva a výběrová kritéria

- Způsob hodnocení a výběru projektů včetně stanovených obecných výběrových kritérií je určeno interní směrnicí MAS Lužnice, která podléhá schválení členské schůze.
- Výzva bude vycházet z harmonogramu výzev a Opatření SCLLD MAS Lužnice. Návrh preferenčních výběrových kritérií bude vytvořen v souladu s principy pro určení preferenčních kritérií konkrétního Opatření.
- Výzva se chystá pro každý programový rámec (PR-PRV, PR-IROP, PR-OPZ) zvlášť.
- Zaměstnanci kanceláře MAS připraví text výzvy, návrh alokace v dané výzvě a návrh preferenčních výběrových kritérií. Výzvu, návrh alokace a preferenční výběrová kritéria předloží ke schválení Výboru.
- Výzva bude předložena ke schválení ŘO IROP/OPZ/SZIF.
- Členská schůze může v případě nutnosti, na návrh Výboru MAS a v souladu s pravidly SCLLD provádět průběžné aktualizace SCLLD, Harmonogramu výzev, alokací jednotlivých opatření SCLLD. Výzva musí být vždy v souladu s aktuální verzí SCLLD.

Vypsání výzvy a příjem žádostí

- Kancelář MAS uveřejní výzvu na webových stránkách MAS Lužnice a informaci o vypsání výzvy rozešle členům MAS, obcím území MAS registrovaným odběratelům aktualit MAS. Management MAS zajistí během trvání výzvy a především při jejím zahájení náležitou propagaci v regionálním tisku, na úředních deskách obcí v území MAS, emailovou rozesílkou či výlepem plakátů, apod.
- Výzva bude žadatelům zpřístupněna v systému MS 2014+ (v případě výzev vztahujících se k PR IROP a OPZ) a na Portálu Farmáře (v případě výzev vztahující se k PR PRV).
- V průběhu lhůty k podávání projektových žádostí budou probíhat konzultace se zájemci o podání žádosti do výzvy a v případě potřeby budou realizovány semináře pro potenciální žadatele. Spolu s vyhlášenou výzvou budou zveřejněny informace o způsobu výběru projektů – Pokyny pro žadatele (pokyny k vyplnění žádosti, seznam příloh, seznam způsobilých výdajů, kritéria hodnocení přijatelnosti a další relevantní informace).

- Do konce lhůty pro příjem žádostí budou kanceláři MAS přijímány žádosti od žadatelů v systému MS 2014+ (v případě výzev z PR IROP a OPZ) a na Portálu Farmáře (v případě výzev z PR PRV).

4.1.2 Způsob hodnocení a výběru projektů

Kontrola formálních náležitostí a přijatelnosti

- Kancelář MAS provede kontrolu formálních náležitostí a přijatelnosti zaregistrovaných žádostí (pravidlo 4 očí).
- Kancelář MAS provede místní šetření před zahájením realizace projektu (pokud je pro posouzení žádosti účelné provést předchozí kontrolu místa realizace projektu).
- Žadatelé, u jejichž žádostí zjistí kancelář MAS nedostatky ve formálních náležitostech, budou vyzváni k jejich doplnění v náhradní lhůtě.
 - Pokud žadatel doplní žádost a ta bude splňovat formální náležitosti, je žádost postoupena do fáze věcného hodnocení.
 - Pokud žadatel nedoplní žádost, nebo neúplně doplní žádost (tak, že žádost ani po doplnění nebude splňovat formální náležitosti), bude z hodnocení vyřazena pro nesplnění formálních náležitostí.
- Žádosti, u kterých kancelář MAS zjistí, že nesplňují přijatelnost (včetně souladu projektu se SCLLD), budou z dalšího procesu hodnocení vyřazeny a nebudou podpořeny z důvodu nesplnění přijatelnosti.
- Žádosti, které splní přijatelnost a projdou kontrolou formálních náležitostí, postoupí v procesu hodnocení do fáze věcného hodnocení.
- Kancelář MAS bude informovat žadatele o výsledku kontroly formálních náležitostí a přijatelnosti.
- Žadatelé, kteří nebudou souhlasit s výsledkem kontroly formálních náležitostí a přijatelnosti svých žádostí, se budou moci odvolat. Více informací k procesu odvolání je uvedeno v textu kapitoly: Odvolání žadatele.

Věcné hodnocení

- Výběr projektů k realizaci spadá do kompetence Výběrové komise MAS, která sestává ze 13 členů. Výběrová komise hodnotí projekty co do souladu s vyhlášenou výzvou MAS podle výběrových kritérií schválených ŘO zároveň s příslušnou výzvou MAS a případně podle dalších kritérií stanovených ŘO v jeho výzvě.
- U Žadostí, které prošly kladně formální kontrolou a kontrolou přijatelnosti, provede vždy 9 členů Výběrové komise MAS jednotlivě bodové hodnocení (dle stanovených preferenčních kritérií). U každé žádosti bude vyřazeno hodnocení s nejvyšším počtem bodů a hodnocení s nejnižším počtem bodů. K těmto hodnocením nebude přihlíženo. Výběrová komise dále sečte počet bodů pro jednotlivé žádosti, seřadí je podle počtu získaných bodů sestupně a provede výběr projektů. Výběrová komise poté vyhotoví seznam vybraných/nevybraných žádostí Výběrovou komisí MAS.
- V případě, že člen Výběrové komise je statutárním zástupcem, v pracovním nebo obdobném vztahu k žadateli, nebo jiným způsobem ve střetu zájmů, nebude se účastnit hodnocení žádného z projektů v dané výzvě SCLLD.

Schválení vybraných projektů a stanovení alokace

- Kancelář MAS předá seřazený seznam projektových žádostí a návrh přidělených finančních prostředků ke schválení Výboru.
- Předseda MAS svolá zasedání Výboru ke schválení vybraných projektů a stanovení alokace.
- Výbor na základě návrhu Výběrové komise rozhodne (potvrdí nebo změní) o pořadí vybraných projektů k realizaci a stanoví výši alokace.

Schválení vybraných projektů ŘO a vydání rozhodnutí o poskytnutí dotace

- Kancelář MAS předloží vybrané projektové žádosti (včetně pořadí vybraných projektů k realizaci, stanovené výše alokace a dalších relevantních podkladů) ŘO IROP, OPZ/SZIF ke schválení.
- ŘO IROP, OPZ/SZIF provede kontrolu formálních náležitostí a způsobilosti předložených projektů.
- V případě připomínek ŘO IROP, OPZ/SZIF provede žadatel doplnění žádosti dle pokynů a připomínek ŘO IROP, OPZ/SZIF.
- ŘO IROP, OPZ/SZIF schválí způsobilé projekty v pořadí a výši schválené MAS k realizaci.
- Následně je vydáno rozhodnutí o poskytnutí dotace ŘO IROP, OPZ/SZIF.

Informování žadatelů o výsledku hodnocení projektové žádosti

- Žadatel je informován o podpoření/nepodpoření projektu a důvodu nepodpoření/podpoření projektu,
- Dále je-li to relevantní je žadatel informován o dosaženém bodovém hodnocení, o shrnutí hodnocení projektové žádosti, o datu registrace žádosti o dotace u ŘO IROP, OPZ/SZIF. Příp. mu jsou sděleny další relevantní informace.
- O výsledku hodnocení projektové žádosti je žadatel informován prostřednictvím systému MS 2014+/Portál farmáře a kanceláří MAS:
 - osobním předáním vyznění o výsledku hodnocení projektové žádosti, nebo
 - zprávou do datové schránky žadatele, nebo
 - dopisem do vlastních rukou.
- Po registraci projektu je vyvěšen na webové stránky MAS seznam doporučených projektů s vyznačením náhradníků.

Odvolání žadatele

- Žadatel má možnost se odvolat proti rozhodnutí posouzení projektové žádosti ke Kontrolní komisi. Na základě tohoto odvolání je svoláno zasedání Kontrolní komise, u kterého je přítomen žadatel, který podal odvolání, vedoucí zaměstnanec SCLLD, předseda Výběrové komise a Předseda MAS.
- V případě, že nedojde ke shodě, má žadatel právo podat žádost o přezkoumání postupu MAS na ŘO IROP, OPZ/SZIF. O tomto kroku musí žadatel informovat MAS.

4.1.3 Realizace a monitoring projektů

Po schválení projektu je vydán právní akt o poskytnutí/převodu podpory ze strany ŘO programu, platební agentury SZIF v případě PRV, nebo oprávněného zprostředkujícího subjektu. V průběhu realizace projektů předává vedoucí zaměstnanec pro realizaci SCLLD popř. pověřená osoba potřebnou dokumentaci z ŘO/SZIF konečnému žadateli a naopak.

Složky jednotlivých projektů vede vedoucí zaměstnanec pro realizaci SCLLD popř. pověřená osoba. Vedoucí zaměstnanec pro realizaci SCLLD popř. pověřená osoba rovněž v průběhu realizace jednotlivých projektů konzultuje s konečnými žadateli případné dotazy a problémy.

Kancelář MAS provede místní šetření v průběhu realizace projektu (po podpisu rozhodnutí o poskytnutí dotace a před faktickým ukončením realizace projektu). Kancelář MAS z každého provedeného šetření pořizuje zápis (součástí zápisu je identifikace projektu a záznam o výsledku provedené kontroly, příp. pořídí fotodokumentaci).

Kancelář MAS může doplnkově provést tato místní šetření:

- místní šetření po ukončení realizace projektu (po ukončení realizace projektu a před podáním závěrečné monitorovací zprávy projektu pro ověření skutečného stavu realizovaného projektu).
- „ad-hoc“ místní šetření (prováděno náhodně a v odůvodněných případech např. při podezření na nesoulad realizace projektu oproti schválenému projektovému záměru atp.).

Kancelář MAS vydává stanoviska ke změnám projektů, které předkládají příjemci v průběhu realizace projektu.

Kancelář MAS kontroluje žádosti o platbu včetně příloh a zprávy o realizaci projektů před jejich předložením na ŘO /SZIF.

Kancelář MAS kontroluje zprávy o udržitelnosti projektů před jejich předáním na ŘO /SZIF.

Žadatel odevzdává kanceláři MAS monitorovací zprávy v průběhu realizace projektu (průběžná monitorovací zpráva), po ukončení realizace projektu spolu s žádostí o platbu (konečná monitorovací zpráva) a v době udržitelnosti projektu (monitorovací zpráva o udržitelnosti projektu).

4.1.4 Archivace

Archivace je prováděna v souladu se zákonem č. 499/2004 Sb., o archivnictví a spisové službě a o změně některých zákonů a v souladu s pravidly archivace dokumentace projektů financovaných z EU fondů a rozpočtu ČR. Hlavní pravidla archivace jsou shrnuta v interní směrnici MAS Lužnice.

Úplnou evidenci a archivaci účetních dokladů a souvisejících písemností vede účetní. Archivaci složek projektů zajišťuje vedoucí zaměstnanec pro realizaci SCLLD. Elektronické dokumenty budou archivovány na záložním serveru a na CD.

4.1.5 Plánované personální zajištění

Personální kapacita pro realizaci administrativních postupů vyhlášení výzev, hodnocení a výběr projektů je zajištěna interními zaměstnanci: vedoucí zaměstnanec SCLLD a projektový manažer SCLLD. Účetní služby a IT podpora jsou zajištěny externími subjekty.

Vedoucí zaměstnanec SCLLD plní následující činnosti:

- zodpovědnost za vytvoření SCLLD, její aktualizace a monitoring,

- zpracování výzvy MAS, návrhu alokace a hodnotících kritérií dané výzvy,
- vyhlášení výzvy MAS a její uveřejnění na webu MAS,
- poskytování konzultací žadatelům, příprava a realizace seminářů pro žadatele a příjemce,
- příjem žádostí o podporu,
- kontrola přijatelnosti a formálních náležitostí přijatých žádostí,
- postoupení žádostí o podporu a seznamu vybraných projektů s určením alokace a dalšími relevantními podklady z procesu hodnocení na ŘO /SZIF,
- opravy a doplnění předložených dokumentů podle připomínek a pokynů ŘO /SZIF,
- informování žadatelů o výsledcích hodnocení a zajištění procesu odvolání žadatelů,
- součinnost s ŘO /SZIF (podněty ke kontrolám, zprostředkování podnětů od žadatelů a příjemců),
- místní šetření projektů na místě (před zahájením realizace projektu je-li to účelné, v průběhu realizace projektu, v době udržitelnosti projektu, ad-hoc),
- kontrola žádostí o platbu, zpráv o realizaci projektů, zpráv o udržitelnosti projektů,
- vyhodnocování SCLLD,
- propagace SCLLD,
- iniciace a tvorba žádostí projektů spolupráce, jejich realizace a administrace,
- vytvoření plánu a realizace animačních aktivit.

Projektový manažer SCLLD vykonává následující činnosti:

- spolupráce při tvorbě SCLLD, její aktualizaci a monitoringu,
- zastupování vedoucího zaměstnance SCLLD v jeho nepřítomnosti,
- poskytování konzultací žadatelům, podílení se na přípravě a realizaci seminářů pro žadatele a příjemce,
- příjem žádostí o podporu,
- kontrola přijatelnosti a formálních náležitostí přijatých žádostí,
- informování žadatelů o výsledcích hodnocení a součinnost při zajištění procesu odvolání žadatelů,
- průběžná aktualizace webových stránek MAS,
- vedení složek projektů a uchovávání dokladů o administrativní činnosti,
- součinnost s ŘO /SZIF (podněty ke kontrolám, zprostředkování podnětů od žadatelů a příjemců),
- místní šetření projektů na místě (před zahájením realizace projektu je-li to účelné, v průběhu realizace projektu, v době udržitelnosti projektu, ad-hoc),
- kontrola žádostí o platbu, zpráv o realizaci projektů, zpráv o udržitelnosti projektů,
- vyhodnocování SCLLD,
- propagace SCLLD,
- spolupráce při tvorbě žádostí projektů spolupráce, jejich realizaci a administraci,
- spolupráce na realizaci animačních aktivit
- archivace dokumentace.

Popis animačních aktivit

Animační aktivity MAS Lužnice si kladou za cíl přispívat k celkovému rozvoji regionu šířením všech informací, které k tomuto cíli vedou. Jde tedy o informace o MAS jako takové, o možnostech podpory v rámci SCLLD, ale i o možnostech podpory z ostatních dotačních zdrojů a informacích o dobré praxi a o přenos dobré praxe z jiných regionů.

Hlavními cílovými skupinami ke komunikaci jsou tyto:

- potenciální žadatelé
- členové MAS
- spolupracující a spřátelené subjekty, aktéři rozvoje regionu
- odborná veřejnost
- široká veřejnost

Animace SCLLD je zajištěna během celé realizace a to prostřednictvím komunikačních nástrojů:

- internet
 - oficiální web MAS Lužnice <http://www.masluznice.bechynsko.cz> je hlavním prostředkem informování MAS. Poskytuje detailní informace o MAS, její struktuře a členech, aktivitách a projektech, jsou zde zveřejňovány veškeré zápisy z jednání orgánů MAS, výstupy z projektů, fotogalerie činnosti MAS, projektů i proběhlých událostí, kontaktní údaje kanceláře MAS, atd.
 - stránka <http://venkovskatrznice.cz/>, která podává základní informace o MAS Lužnice, kalendář akcí a aktualit, ale obsahuje také bazar, který na tyto stránky láká obyvatele regionu.
 - e-mailová rozesílka newsletterů zájemcům, obcím, členům MAS a členům pracovních skupin o zásadních novinkách, nabídkách spolupráce, dotačních příležitostech, pozvánkách na akce.
- tištěné materiály
 - články a tiskové zprávy v regionálním tisku (Deníky Bohemia, Táborské listy) a v obecních zpravodajích obcí z území MAS mají za cíl informovat nejširší veřejnost o aktuálním dění v oblasti SCLLD, vybudit ke spolupráci s MAS či zvat na veřejná jednání. Dále se publikují informace o již proběhlých událostech, o průběhu a úspěšnosti čerpání alokací MAS, aj.,
 - plakátovací kampaně, včetně plakátů ve vývěskách Venkovská tržnice společně s řádnou internetovou propagací šíří povědomí o plánované události, jež MAS pro veřejnost pořádá,
 - propagační letáky slouží k rozšiřování povědomí a informovanosti o aktivitách v rámci SCLLD, jejich hlavním účelem je zacílit na potenciální žadatele a poskytnout informace o možnostech podpory v rámci programových rámců MAS. Šíření letáků probíhá na veřejných akcích, vyvěšením na veřejných místech, na obecních úřadech a vývěskách, atd.,
 - Zpravodaj MAS Lužnice. Jeho obsahem bývá souhrn proběhlých anebo pozvání na chystané události, aktuality z dění či informace zajímavé pro obyvatele regionu. MAS např. oznamuje plánované vyhlášení výzev, podává informace o čerpání alokací aj. aktivitách souvisejících se SCLLD,
 - publikace a výroční zprávy jsou nejčastěji vydávány jako jeden z výstupů konkrétního projektu.

Významnou součástí implementačního procesu však není jen pouhá propagace, ale i intenzivnější působení na cílové skupiny prostřednictvím konkrétně zaměřených vzdělávacích aktivit. Aby bylo vzdělávání realizováno efektivně a účelně, budou naplánovány

vzdělávací aktivity zaměřené na členy a zaměstnance místní akční skupiny a na potenciální předkladatele projektů a žadatele o finanční podporu.

Vzdělávací semináře budou mít v zásadě tyto formy:

- Informativní semináře, kde budou účastníci seznámeni s SCLLD a programovými rámci, aktuální výzvou a s pravidly pro předkládání a realizaci projektů. Součástí semináře bude distribuce podkladů pro žadatele a diskuse, v rámci které bude odpovídáno na otázky účastníků.
- Workshop – „projektová dílna“, kde budou mít účastníci možnost získat nejen informace, ale rovněž dovednosti při přípravě projektů. Budou seznámeni s metodikou přípravy (a také realizace) projektů a tuto metodiku si budou moci vyzkoušet v praxi.
- Individuální konzultace a bezplatné poradenství ze strany Kanceláře MAS vůči potenciálním žadatelům. Budou vyhlášeny kontakty na osoby, které konzultaci povedou, a potenciální žadatel si domluví individuální termín konzultace. Ta se uskuteční v kanceláři MAS a bude o ní sepsán krátký zápis. Možnost konzultací nebude omezena jen na 30 denní období pro podávání projektů, ale bude nabízena celoročně. Individuální konzultace se v minulosti osvědčily jako nejvýznamnější a nejprínosnější nástroj animace.
- prezentační činnost - MAS aktivně prezentuje svou činnost a poslání na veřejných akcích kde figuruje jako spolupořadatel. Zaměstnanci MAS se za účelem propagace účastní sportovních a kulturních událostí v jednotlivých obcích regionu a rozšiřují povědomí o MAS mezi laickou veřejností. Také se organizují prezentace na veřejných jednáních zastupitelstev obcí v územní působnosti MAS. MAS své aktivity související s realizací SCLLD rovněž prezentuje na významných společenských akcích regionu.

Popis spolupráce mezi MAS

Spolupráce s MAS v rámci ČR bude navazovat na existující vazby vzniklé v realizovaných projektech spolupráce a tyto vazby dále rozvíjet. MAS Lužnice v minulém plánovacím období realizovala 7 projektů spolupráce, kde vystupovala jak v roli partnera, tak koordinační MAS. Nebrání se ani vytvoření nových skupin spolupracujících MAS, které bude vzájemně pojit stejná problematika řešená v SCLLD. Společné projekty budou zaměřené na tato témata:

- podpora turismu,
- podpora místní produkce,
- rozvoj systému sociálních a zdravotních služeb,
- zkvalitnění a rozvoj vzdělávání,
- rozvoj volnočasových aktivit a dalšího vzdělávání,
- podpora udržitelných forem dopravy,
- rozvoj zemědělství,
- rozvoj spolupráce a sounáležitosti k regionu,
- posílení rekreační funkce lesů,
- revitalizace veřejných prostranství a budov,
- zatraktivnění kulturních památek a památek místního významu.

Na projekty spolupráce MAS v rámci programového rámce MAS-PRV má MAS Lužnice určenou alokaci asi 1 milion Kč na období 2016 – 2020. MAS plánuje uskutečnit 1-2 samostatné projekty, v případě navýšení alokace 3 – 4 projekty.

Nad rámec společných projektů MAS Lužnice spolupracuje s ostatními MAS v rámci Jihočeské krajské sítě Národní sítě MAS. Účastní se realizace společných aktivit, seminářů a prezentací. MAS Lužnice je také členem Celostátní sítě pro venkov.

Popis zvláštních opatření pro hodnocení

4.1.6 Monitoring

Monitoring SCLLD se zabývá souladem parametrů SCLLD a jednotlivých opatření s její realizací. Dohlíží na to, zda podpořené projekty přispěly k dodržení nastavených indikátorů výstupu a výsledku. Monitoring se provádí vždy po každém kole výzvy. Za monitoring zodpovídá Kontrolní komise ve spolupráci s kanceláří MAS. Každý monitorovací indikátor má svou vlastní evidenci, která pomůže jeho sledování a vyhodnocování v čase. Monitorovací kritéria jsou ověřována ze zpráv o realizaci projektu a jsou kontrolována v rámci průběžných a závěrečných kontrol. Výsledky Kontrolní komise uvede do Zprávy o plnění SCLLD a předloží ji ke schválení Výboru MAS a Členské schůzi. V případě, že dochází k odchylkám od plánovaných hodnot monitorovacích indikátorů, provede se evaluace dosavadní realizace SCLLD a na základě jejích výsledků bude navržena aktualizace SCLLD popřípadě opatření, které musí schválit příslušný orgán MAS.

Základním technickým nástrojem pro monitoring SCLLD je jednotný monitorovací systém pro programové období 2014–2020 (MS 2014+) a doplňkovým nástrojem zdrojových údajů monitoringu je Portál Farmáře. V systému MS 2014+ bude monitorováno plnění SCLLD.

MAS předkládá na ŘO půlroční zprávu o plnění SCLLD. MAS dále provádí vlastní průběžná vyhodnocování plnění SCLLD. Spolupracuje s ŘO při průběžném vyhodnocování naplňování finančního plánu a dosahování cílových hodnot indikátorů SCLLD. Zpráva o plnění SCLLD obsahuje i informace o celkovém kontextu SCLLD v rámci strategií dotčeného území. Součástí zprávy bude přehled vývoje realizace SCLLD včetně schválených a realizovaných projektů, plnění indikátorů, dodržení finančního plánu. Na základě hodnocení dosaženého plnění SCLLD a hodnocení kontextu v rámci regionu může MAS ve zprávě o plnění navrhnout změny SCLLD.

4.1.7 Evaluace

Předběžná (ex-ante) evaluace

V SCLLD byly zohledněny výsledky předběžné evaluace v podobně absorpční kapacity území, ve volbě aktivit, výše alokace a indikátorů a ukazatelů jednotlivých opatření.

Průběžná (on-going) evaluace

Průběžná evaluace bude probíhat každoročně. Podklady pro průběžnou evaluaci bude zpracovávat kancelář MAS ve spolupráci s Kontrolní komisí a Výborem. Vlastní evaluaci projedná Členská schůze.



Střednědobá (mid-term) evaluace

Specifickým typem průběžné evaluace je střednědobá evaluace, která proběhne v polovině programového období dle pokynů ŘO.

Závěrečná (ex-post) evaluace

Ex-post evaluace bude provedena po ukončení realizace SCLLD MAS Lužnice 2014–2020. SCLLD se v rámci evaluace posuzuje z hlediska reálnosti stanovených priorit, naplňování stanovené vize, strategických a specifických cílů, dosahování hodnot monitorovacích indikátorů a finančního plánu, z hlediska koordinace a efektivity řídicích procesů za celé programové období a za SCLLD jako celek. Výsledky ex-post evaluace budou jedním ze vstupních podkladů pro nastavení strategie území MAS Lužnice na následující období.



5 Seznam příloh

Příloha č. 1 Finanční plán a indikátory pro programové rámce

Příloha č. 2 Mapa území a seznam obcí

Příloha č. 3 Zapojení komunity do zpracování SCLLD

Příloha č. 4 Analýza rizik

Příloha č. 5 Čestné prohlášení